

ZAGREB-4

ZAGREB-6

ZAGREB-15

461  
771

464  
021



podjela listova HTRS96/TM	
5-12-2-105-9	5-13-2-105-9
5-17-2-105-9	5-18-2-105-9



MJERILO 1:5 000

Podloga: katastarska podloga, prosinac 2016  
 Gradski ured za katastar i geodetske poslove Grada Zagreba  
 Nositelj izrade: Gradski ured za strategijsko planiranje i razvoj Grada  
 Stručni izradivač: Zavod za prostorno uređenje Grada Zagreba  
 Odluka o izradi: Odluka o izradi izmjena i dopuna Generalnog urbanističkog plana grada Zagreba (Službeni glasnik 15/15, 12/16)

Koordinatni sistem: HTRS96 Croatia TM  
 Projekcija: Transverse Mercator  
 Datum: Croatian Terrestrial Reference System  
 Mjerna jedinica: Metar

ZAGREB-5



461  
828

STUBICA-46

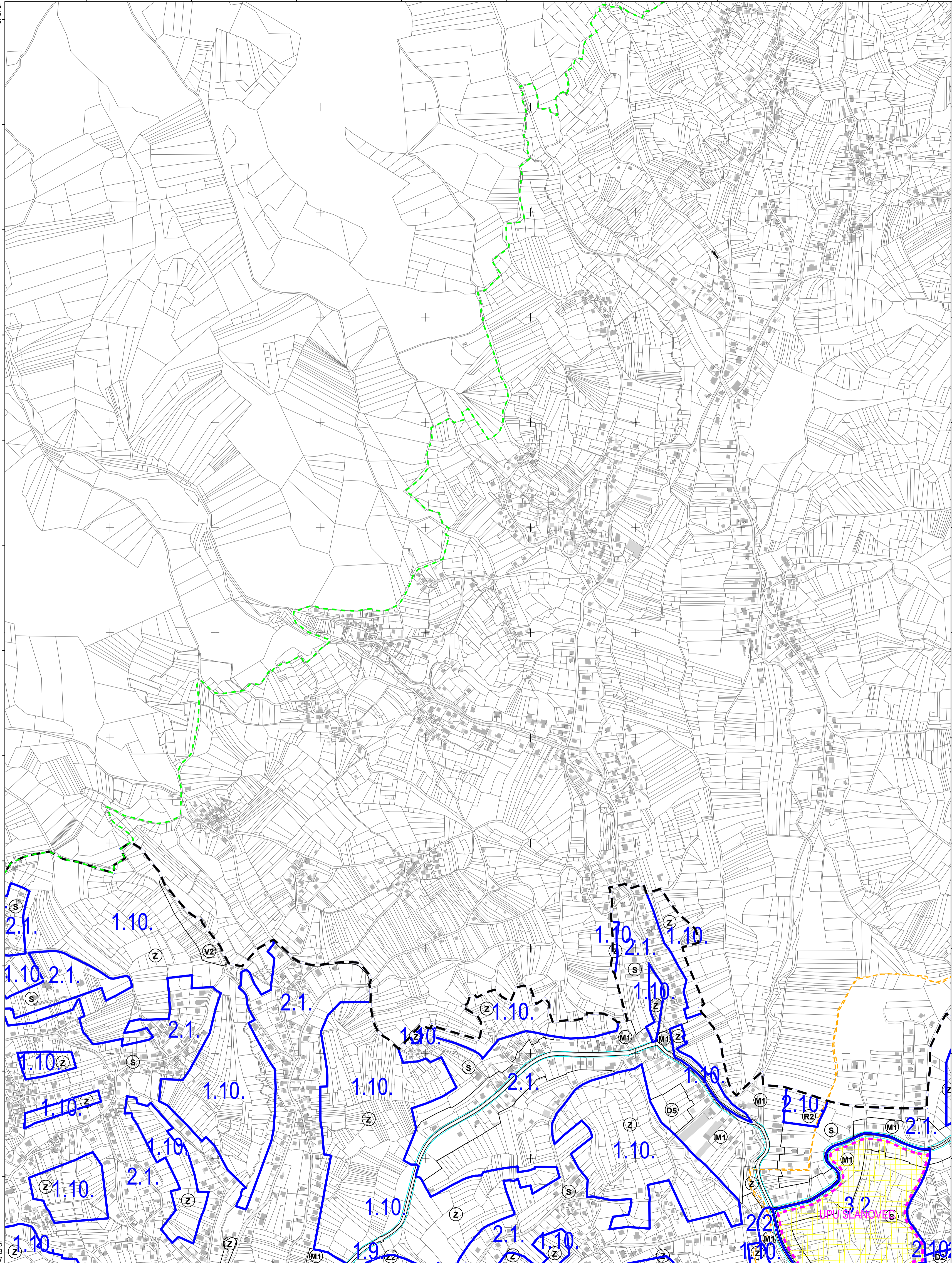
464  
077

5  
076  
106

5  
076  
064

ZAGREB-5

ZAGREB-7



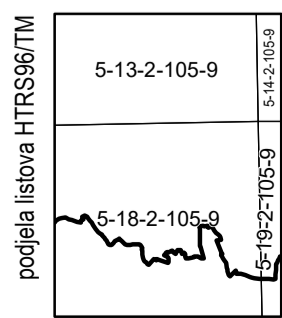
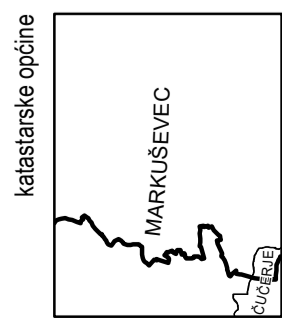
461  
771

ZAGREB-16

464  
021

5  
073  
107

5  
073  
065



MJERILO 1:5 000

Podloga: katastarska podloga, prosinac 2016  
 Gradski ured za katastar i geodetske poslove Grada Zagreba  
 Nositelj izrade: Gradski ured za strategijsko planiranje i razvoj Grada  
 Službeni izrađivač: Zavod za prostorno uređenje Grada Zagreba  
 Odluka o izradi: Odluka o izradi izmjena i dopuna Generalnog urbanističkog plana grada Zagreba (Službeni glasnik 15/15, 12/16)

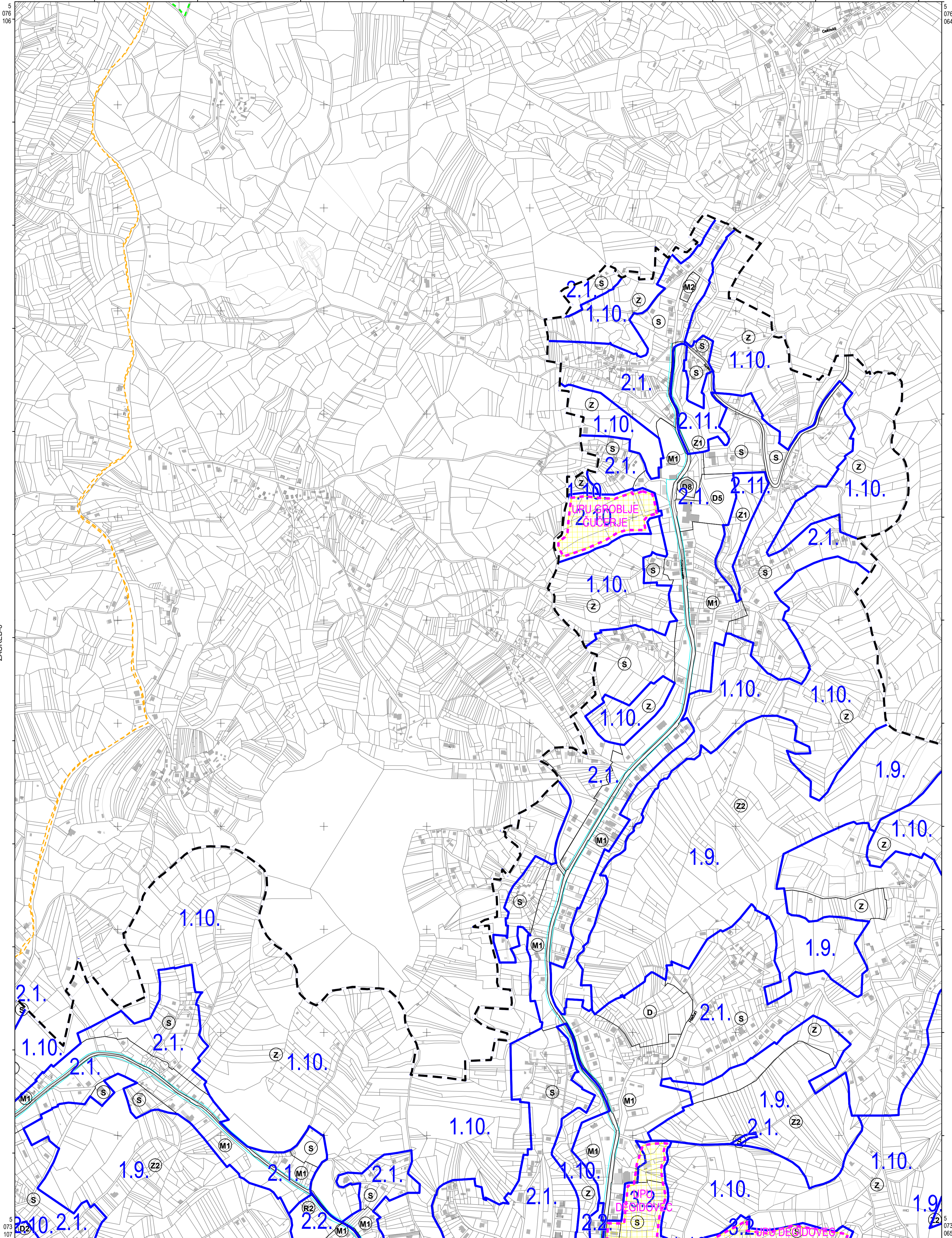
Koordinatni sistem: HTRS96 Croatia TM  
 Projekcija: Transverse Mercator  
 Datum: Croatian Terrestrial Reference System  
 Mjerna jedinica: Metar



461  
828

STUBICA-47

464  
077



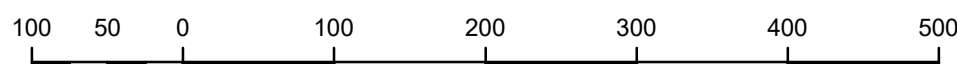
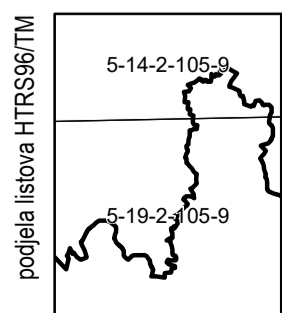
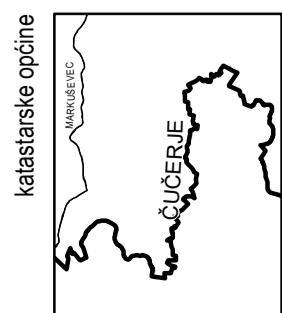
ZAGREB-6

ZAGREB-8

461  
771

ZAGREB-17

464  
021



MJERILO 1:5 000

Podloga: katastarska podloga, prosinac 2016  
 Gradski ured za katastar i geodetske poslove Grada Zagreba  
 Nositelj izrade: Gradski ured za strategijsko planiranje i razvoj Grada  
 Stručni izradivač: Zavod za prostorno uređenje Grada Zagreba  
 Odluka o izradi: Odluka o izradi izmjena i dopuna Generalnog urbanističkog plana grada Zagreba (Službeni glasnik 15/15, 12/16)

Koordinatni sistem: HTRS96 Croatia TM  
 Projekcija: Transverse Mercator  
 Datum: Croatian Terrestrial Reference System  
 Mjerna jedinica: Metar



461  
828

STUBICA-48

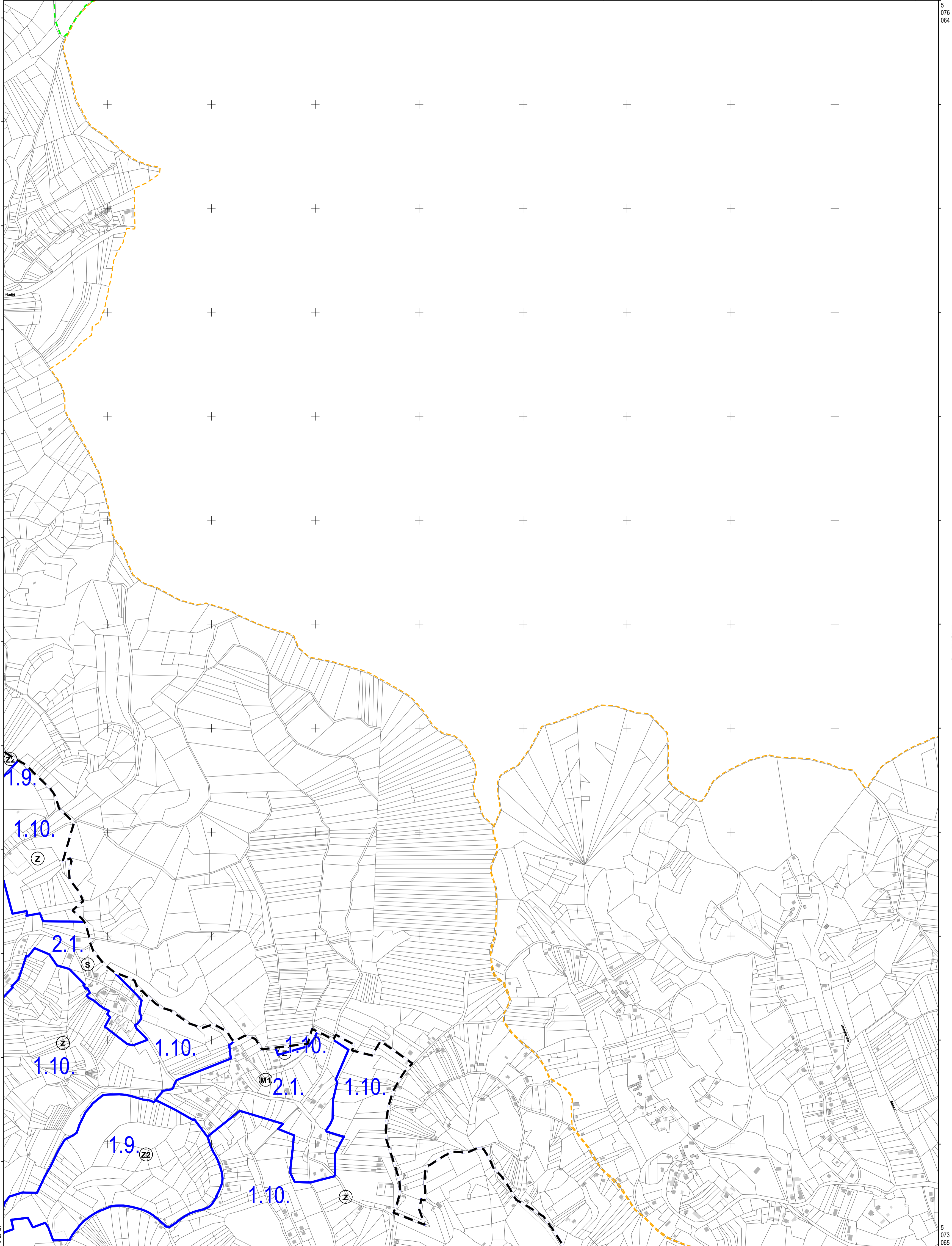
464  
077

5  
076  
106

5  
076  
064

ZAGREB-7

ZAGREB-9



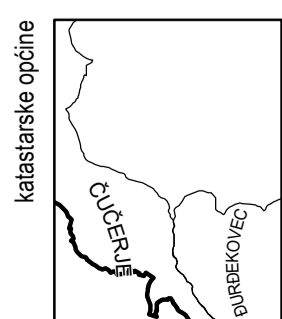
5  
073  
107

5  
073  
065

461  
771

ZAGREB-18

464  
021



podjela listova HTRS96/TM	5-14-2-105-9	5-15-2-105-9
5-105-2-105-9		5-20-2-105-9



MJERILO 1:5 000

Podloga: katastarska podloga, prosinac 2016  
 Gradski ured za katastar i geodetske poslove Grada Zagreba  
 Nositelj izrade: Gradski ured za strategijsko planiranje i razvoj Grada  
 Stručni izradivač: Zavod za prostorno uređenje Grada Zagreba  
 Odluka o izradi: Odluka o izradi izmjena i dopuna Generalnog urbanističkog plana grada Zagreba (Službeni glasnik 15/15, 12/16)

Koordinatni sistem: HTRS96 Croatia TM  
 Projekcija: Transverse Mercator  
 Datum: Croatian Terrestrial Reference System  
 Mjerna jedinica: Metar



461  
828

ZAGREB-3

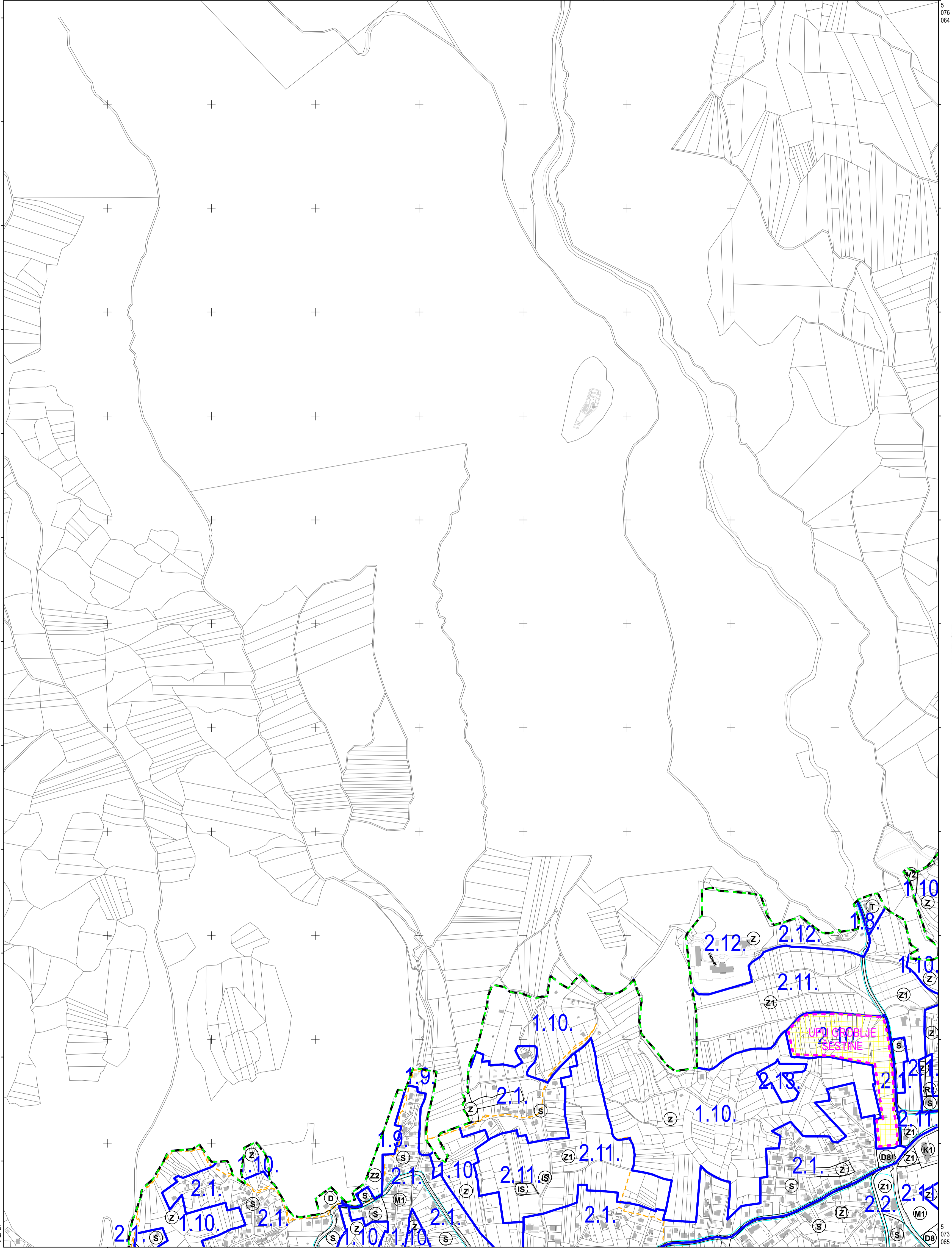
464  
077

5  
076  
106

5  
076  
064

ZAGREB-12

ZAGREB-14



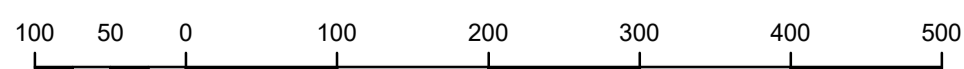
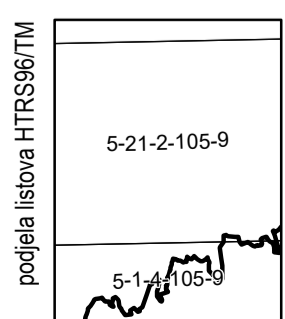

5  
073  
107

5  
073  
065

461  
771

464  
021

ZAGREB-23



MJERILO 1:5 000

Podloga: katastarska podloga, prosinac 2016  
 Gradski ured za katastar i geodetske poslove Grada Zagreba  
 Nositelj izrade: Gradski ured za strategijsko planiranje i razvoj Grada  
 Stručni izradivač: Zavod za prostorno uređenje Grada Zagreba  
 Odluka o izradi: Odluka o izradi izmjena i dopuna Generalnog urbanističkog plana grada Zagreba (Službeni glasnik 15/15, 12/16)

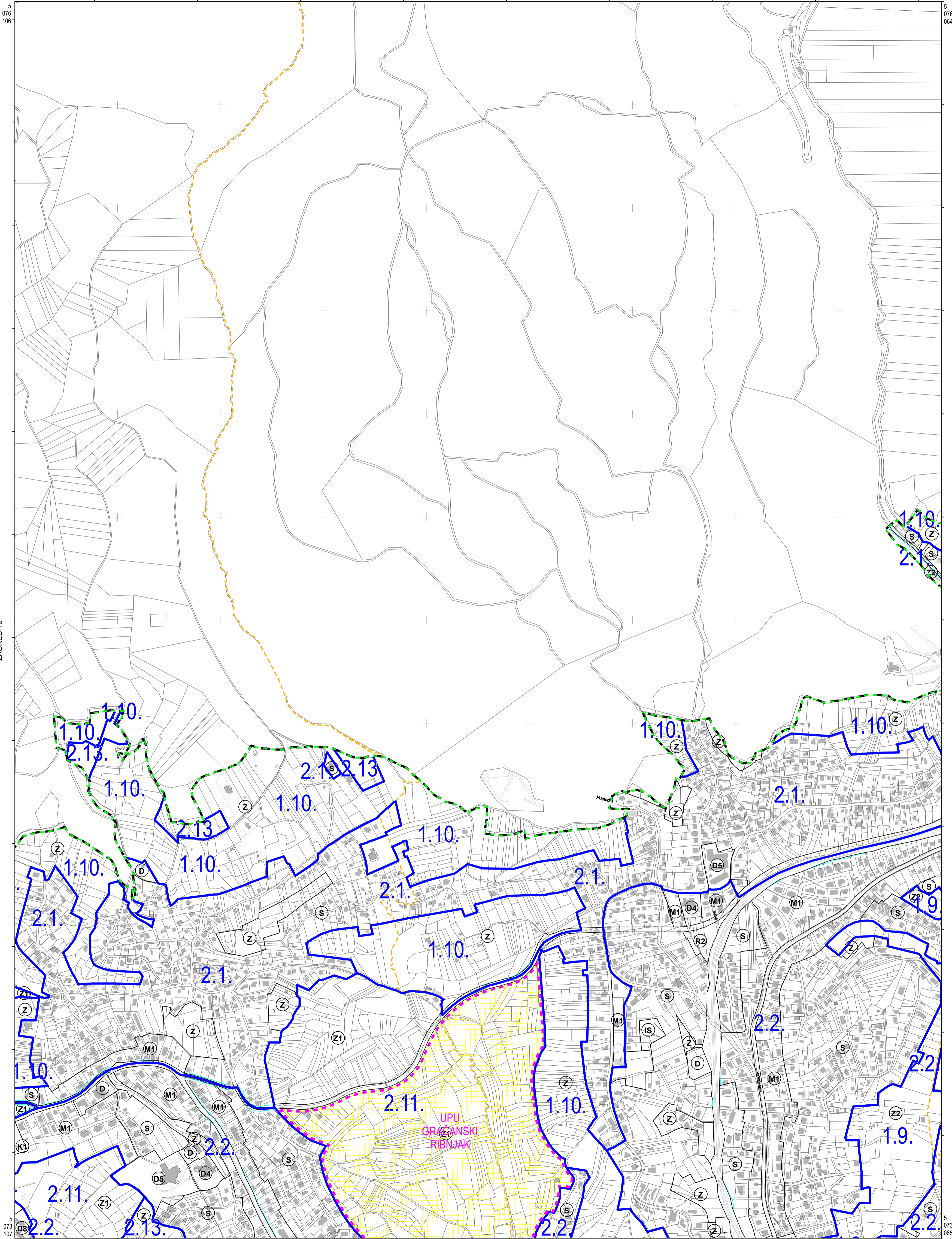
Koordinatni sistem: HTRS96 Croatia TM  
 Projekcija: Transverse Mercator  
 Datum: Croatian Terrestrial Reference System  
 Mjerna jedinica: Metar



461  
828

ZAGREB-4

464  
077



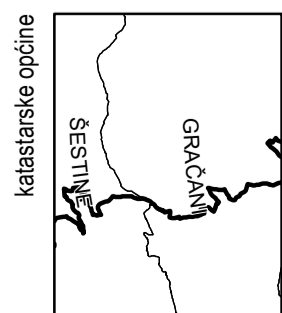
ZAGREB-13

ZAGREB-15

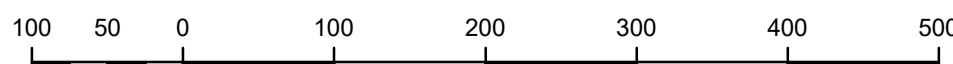
461  
771

ZAGREB-24

464  
021



5-1-4-105-9	5-2-4-105-9	5-17-2-105-9
5-1-4-105-9	5-2-4-105-9	5-17-2-105-9



MJERILO 1:5 000

Podloga: katastarska podloga, prosinac 2016  
Gradski ured za katastar i geodetske poslove Grada Zagreba

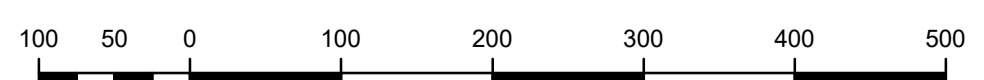
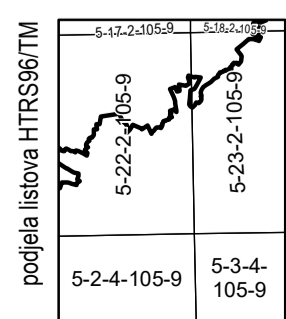
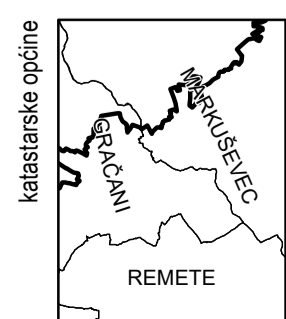
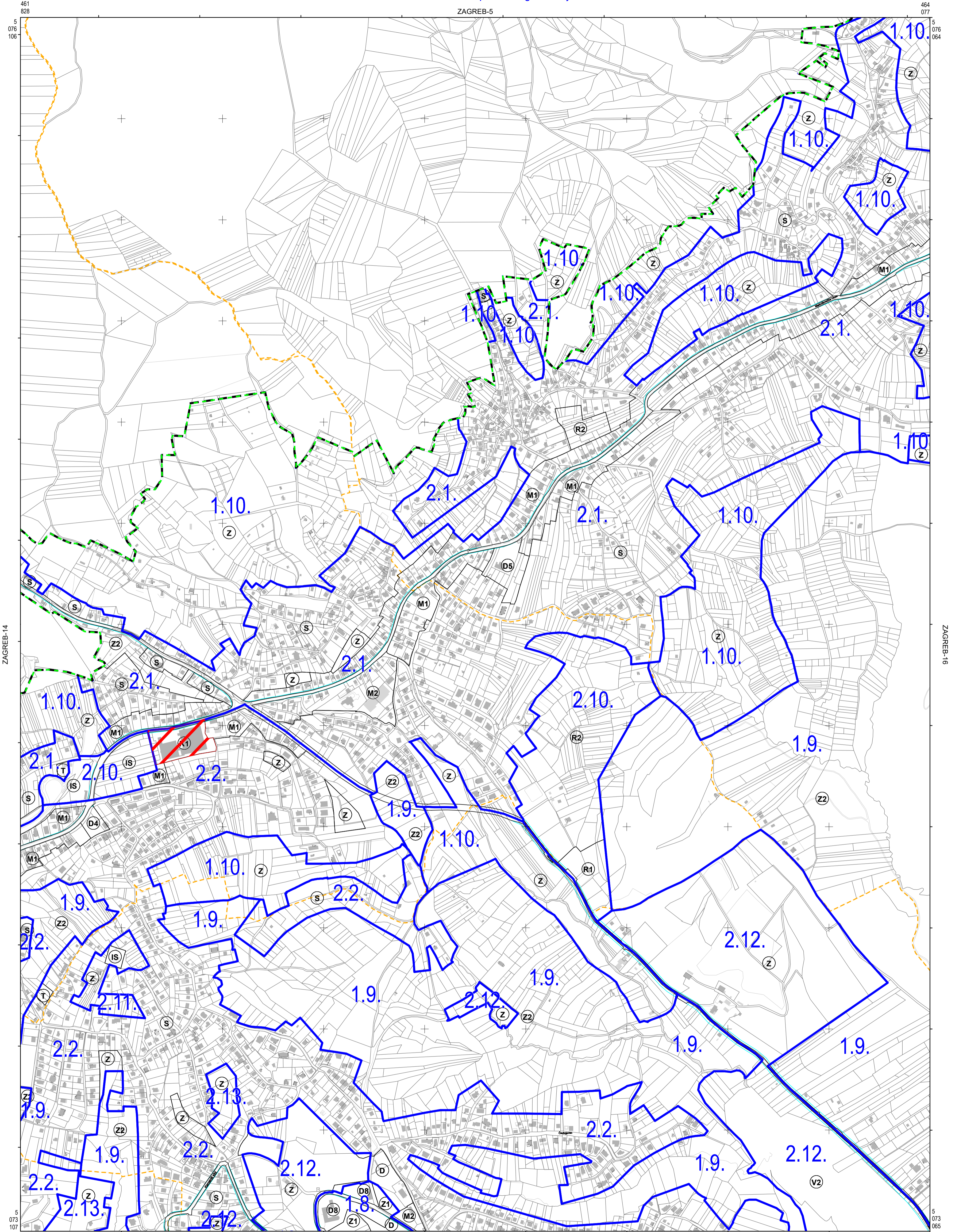
Nositelj izrade: Gradski ured za strategijsko planiranje i razvoj Grada

Stručni izradivač: Zavod za prostorno uređenje Grada Zagreba

Odluka o izradi: Odluka o izradi izmjena i dopuna Generalnog urbanističkog plana grada Zagreba (Službeni glasnik 15/15, 12/16)

Koordinatni sistem: HTRS96 Croatia TM  
Projekcija: Transverse Mercator  
Datum: Croatian Terrestrial Reference System  
Mjerna jedinica: Metar



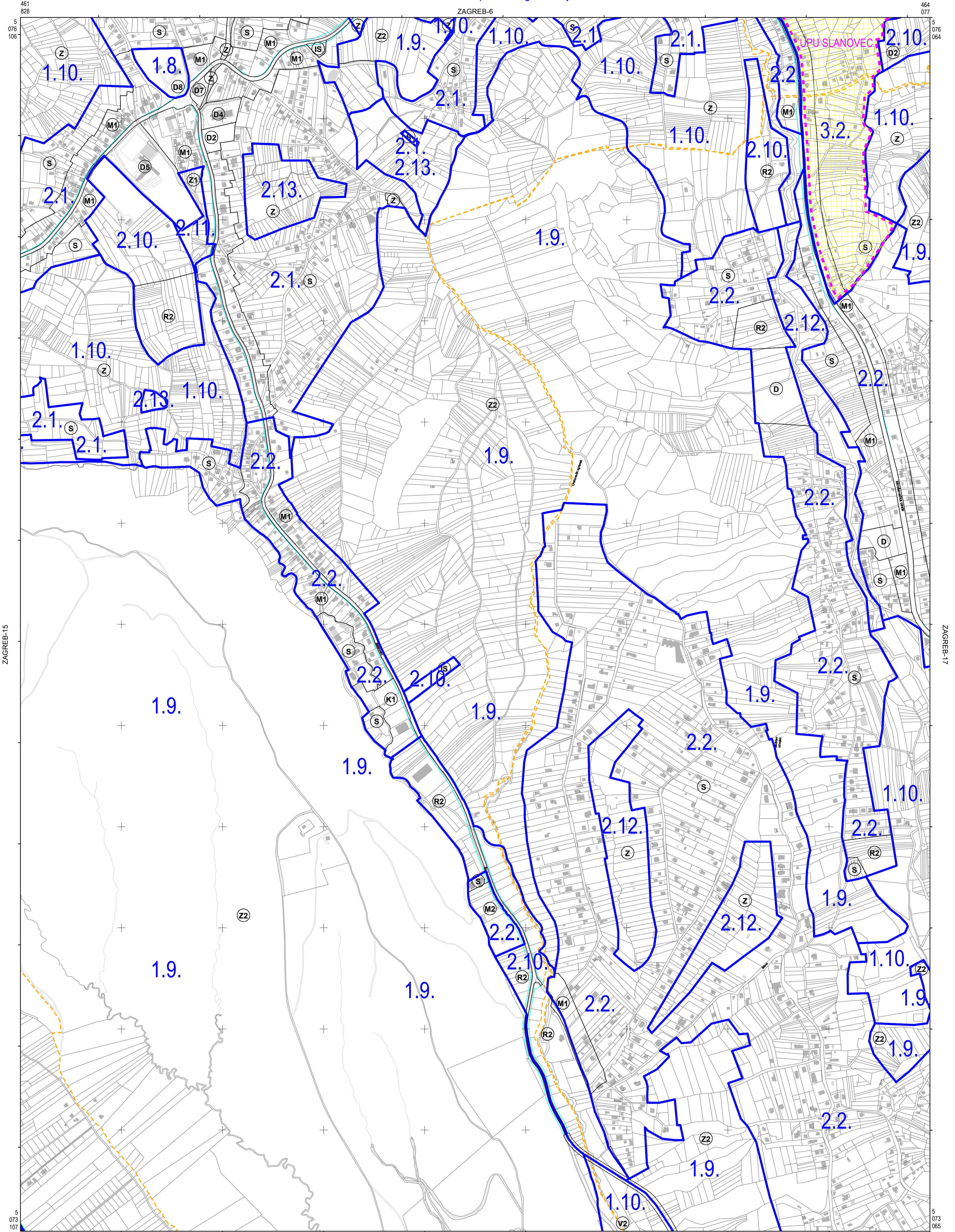


MJERILO 1:5 000

Podloga: katastarska podloga, prosinac 2016  
 Gradski ured za katastar i geodetske poslove Grada Zagreba  
 Nositelj izrade: Gradski ured za strategijsko planiranje i razvoj Grada  
 Službeni izradivač: Zavod za prostorno uređenje Grada Zagreba  
 Odluka o izradi: Odluka o izradi izmjena i dopuna Generalnog urbanističkog plana grada Zagreba (Službeni glasnik 15/15, 12/16)

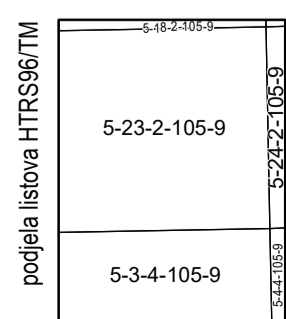
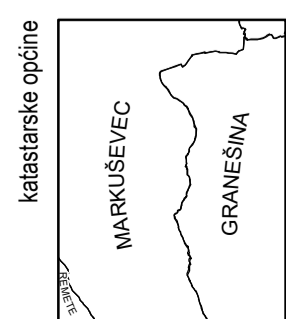
Koordinatni sistem: HTRS96 Croatia TM  
 Projekcija: Transverse Mercator  
 Datum: Croatian Terrestrial Reference System  
 Mjerna jedinica: Metar





ZAGREB-15

ZAGREB-17

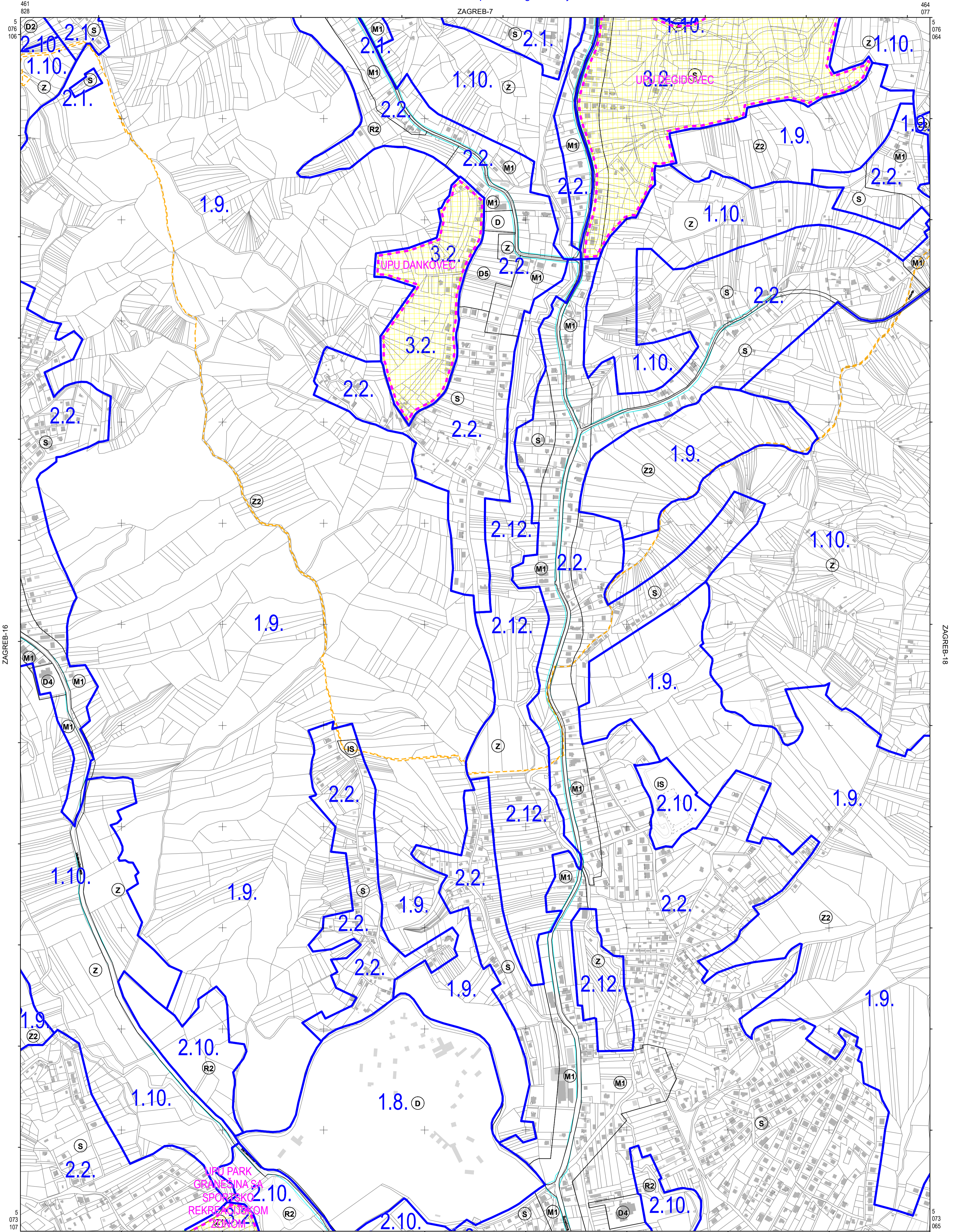


MJERILO 1:5 000

Podloga: katastarska podloga, prosinac 2016  
 Gradski ured za katastar i geodetske poslove Grada Zagreba  
 Nositelj izrade: Gradski ured za strategijsko planiranje i razvoj Grada  
 Službeni izrađivač: Zavod za prostorno uređenje Grada Zagreba  
 Odluka o izradi: Odluka o izradi izmjena i dopuna Generalnog urbanističkog plana grada Zagreba (Službeni glasnik 15/15, 12/16)

Koordinatni sistem: HTRS96 Croatia TM  
 Projekcija: Transverse Mercator  
 Datum: Croatian Terrestrial Reference System  
 Mjerna jedinica: Metar

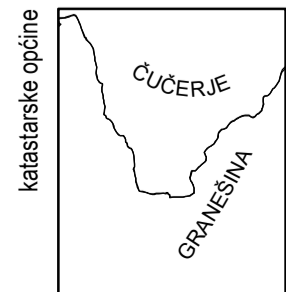




ZAGREB-16

ZAGREB-18

ZAGREB-27



podjela listova HTRS96/TM	5-24-2-105-9
	5-4-4-105-9

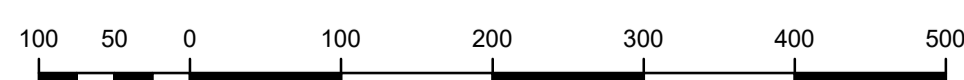
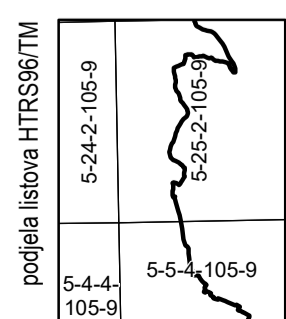
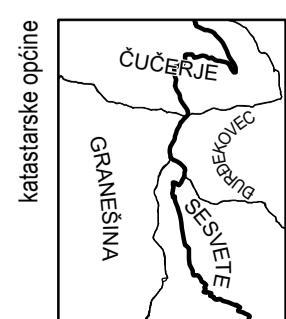
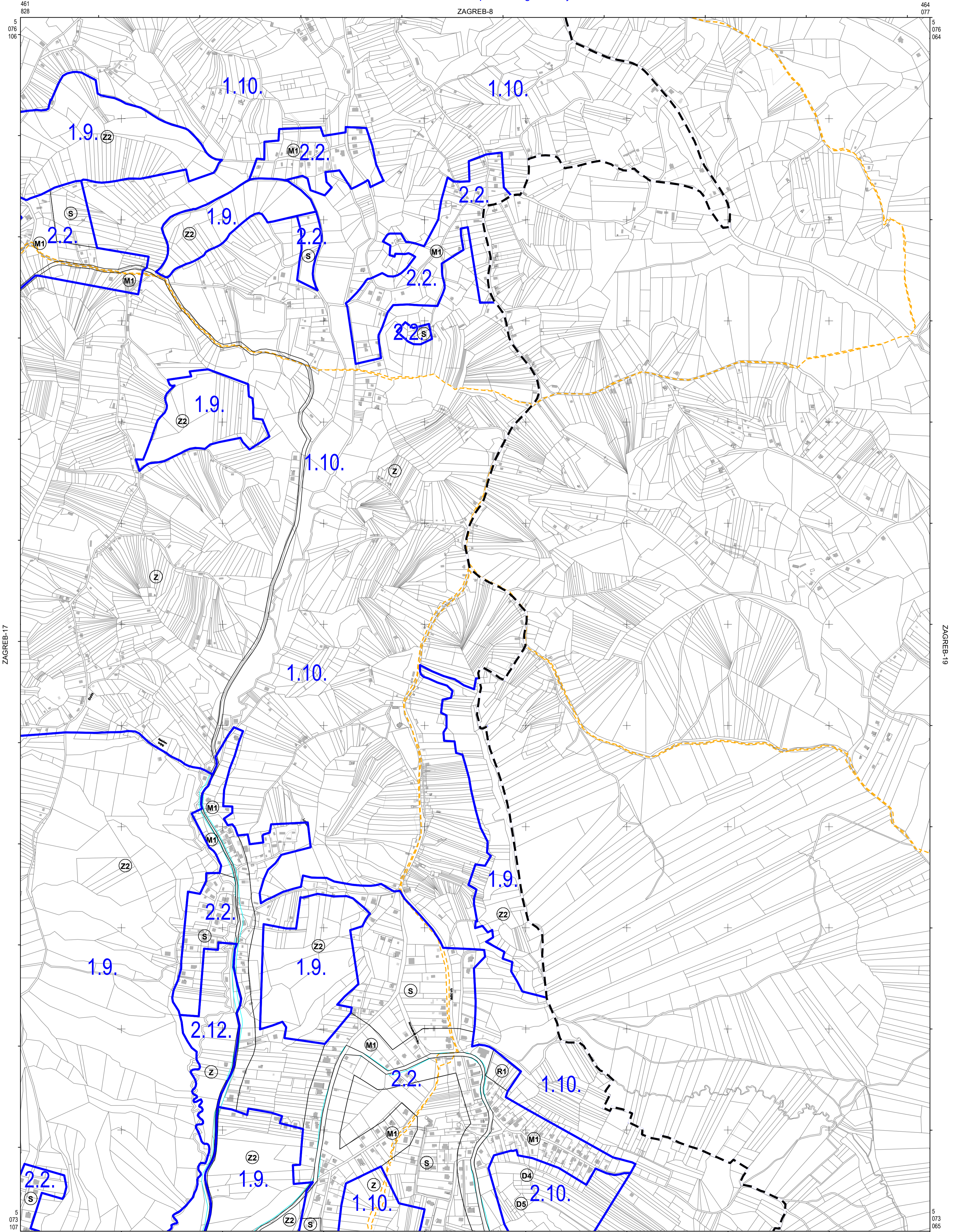


MJERILO 1:5 000

Podloga: katastarska podloga, prosinac 2016  
 Gradski ured za katastar i geodetske poslove Grada Zagreba  
 Nositelj izrade: Gradski ured za strategijsko planiranje i razvoj Grada  
 Službeni izrađivač: Zavod za prostorno uređenje Grada Zagreba  
 Odluka o izradi: Odluka o izradi izmjena i dopuna Generalnog urbanističkog plana grada Zagreba (Službeni glasnik 15/15, 12/16)

Koordinatni sistem: HTRS96 Croatia TM  
 Projekcija: Transverse Mercator  
 Datum: Croatian Terrestrial Reference System  
 Mjerna jedinica: Metar



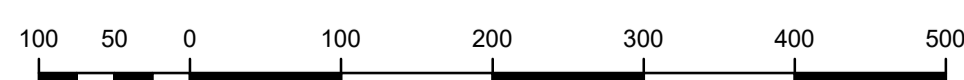
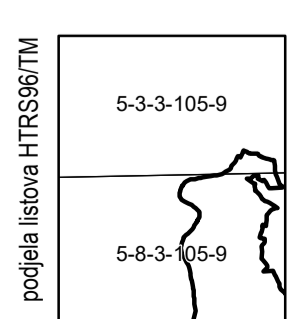
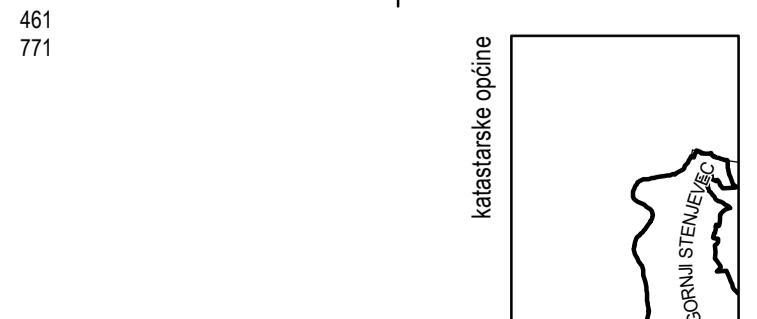
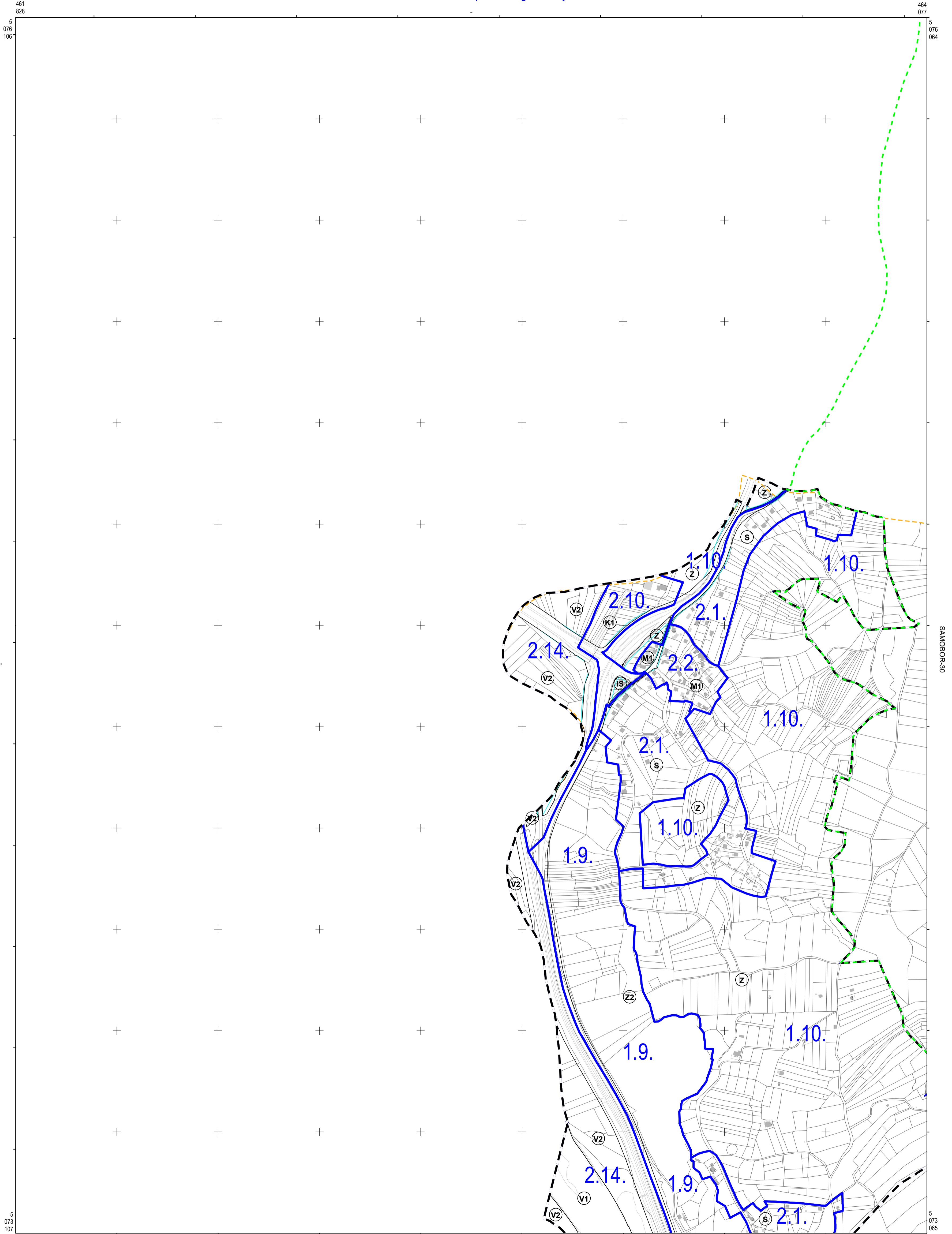


MJERILO 1:5 000

Podloga: katastarska podloga, prosinac 2016  
 Gradski ured za katastar i geodetske poslove Grada Zagreba  
 Nositelj izrade: Gradski ured za strategijsko planiranje i razvoj Grada  
 Stručni izradivač: Zavod za prostorno uređenje Grada Zagreba  
 Odluka o izradi: Odluka o izradi izmjena i dopuna Generalnog urbanističkog plana grada Zagreba (Službeni glasnik 15/15, 12/16)

Koordinatni sistem: HTRS96 Croatia TM  
 Projekcija: Transverse Mercator  
 Datum: Croatian Terrestrial Reference System  
 Mjerna jedinica: Metar



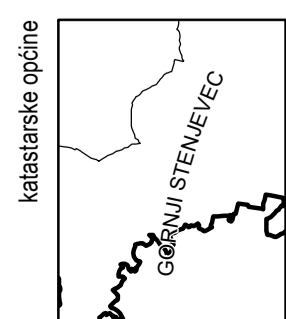
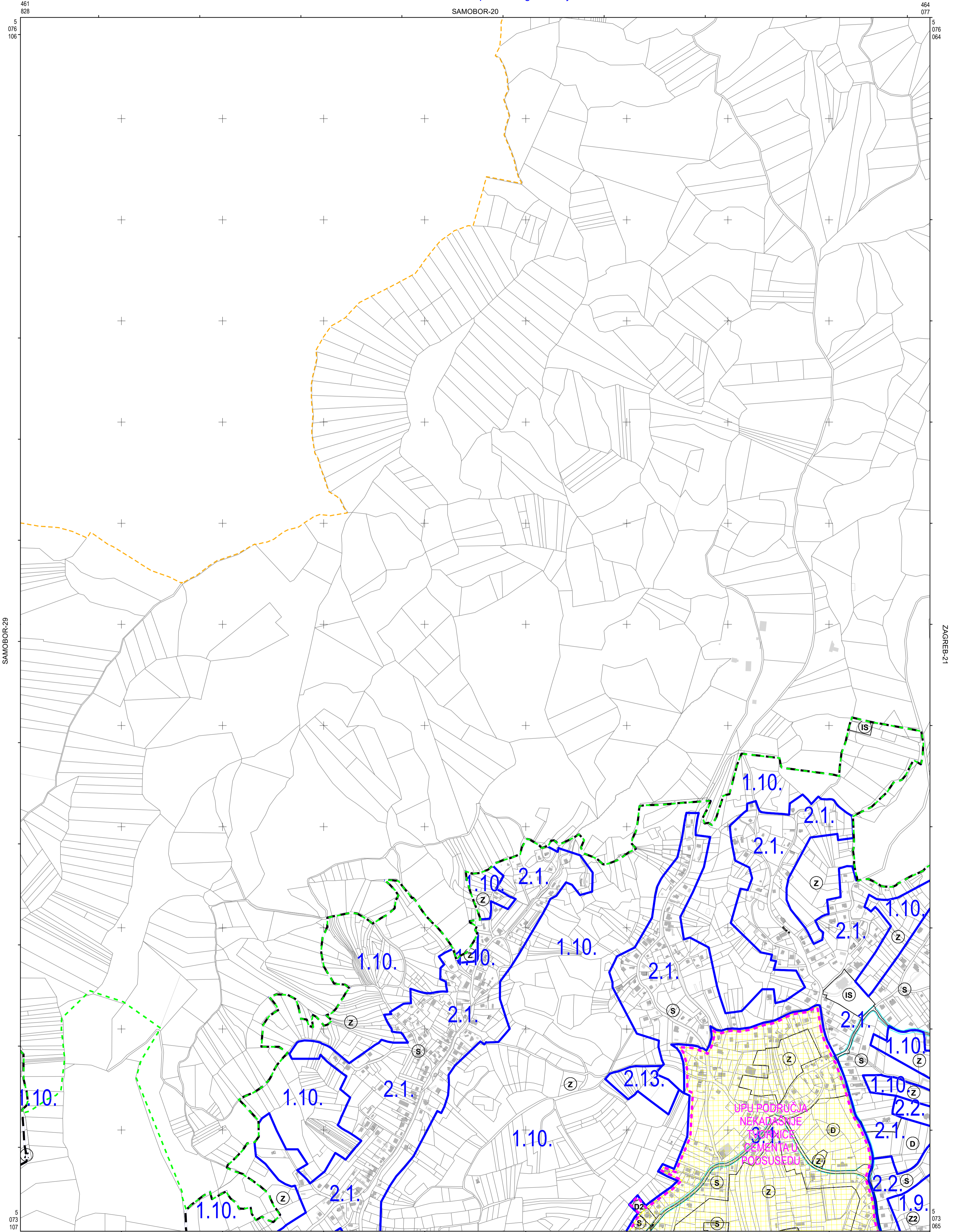


MJERILO 1:5 000

Podloga: katastarska podloga, prosinac 2016  
 Gradski ured za katastar i geodetske poslove Grada Zagreba  
 Nositelj izrade: Gradski ured za strategijsko planiranje i razvoj Grada  
 Stručni izradivač: Zavod za prostorno uređenje Grada Zagreba  
 Odluka o izradi: Odluka o izradi izmjena i dopuna Generalnog urbanističkog plana grada Zagreba (Službeni glasnik 15/15, 12/16)

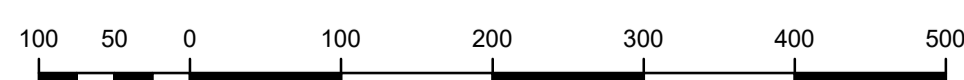
Koordinatni sistem: HTRS96 Croatia TM  
 Projekcija: Transverse Mercator  
 Datum: Croatian Terrestrial Reference System  
 Mjerna jedinica: Metar





podjela listova HTRS96/TM

5-3-3-105-9	5-4-3-105-9
5-8-3-105-9	5-9-3-105-9

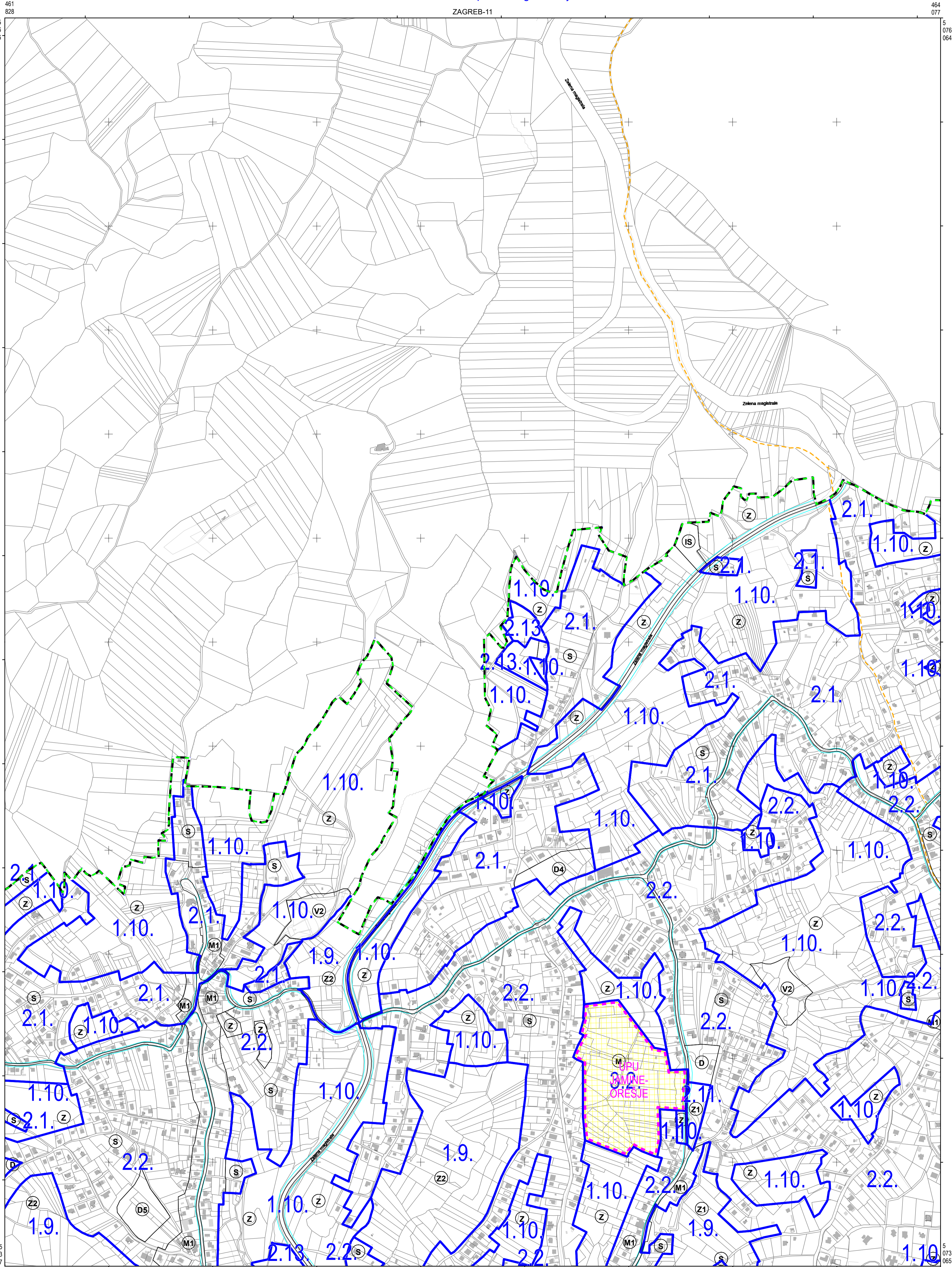


MJERILO 1:5 000

Podloga: katastarska podloga, prosinac 2016  
 Gradski ured za katastar i geodetske poslove Grada Zagreba  
 Nositelj izrade: Gradski ured za strategijsko planiranje i razvoj Grada  
 Stručni izradivač: Zavod za prostorno uređenje Grada Zagreba  
 Odluka o izradi: Odluka o izradi izmjena i dopuna Generalnog urbanističkog plana grada Zagreba (Službeni glasnik 15/15, 12/16)

Koordinatni sistem: HTRS96 Croatia TM  
 Projekcija: Transverse Mercator  
 Datum: Croatian Terrestrial Reference System  
 Mjerna jedinica: Metar

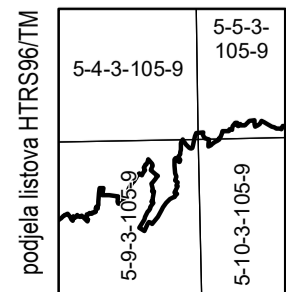
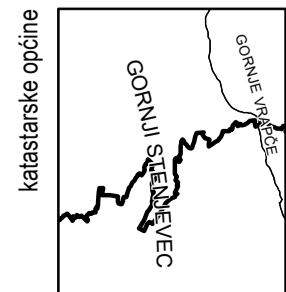




SAMOBOR-30

ZAGREB-22

ZAGREB-31

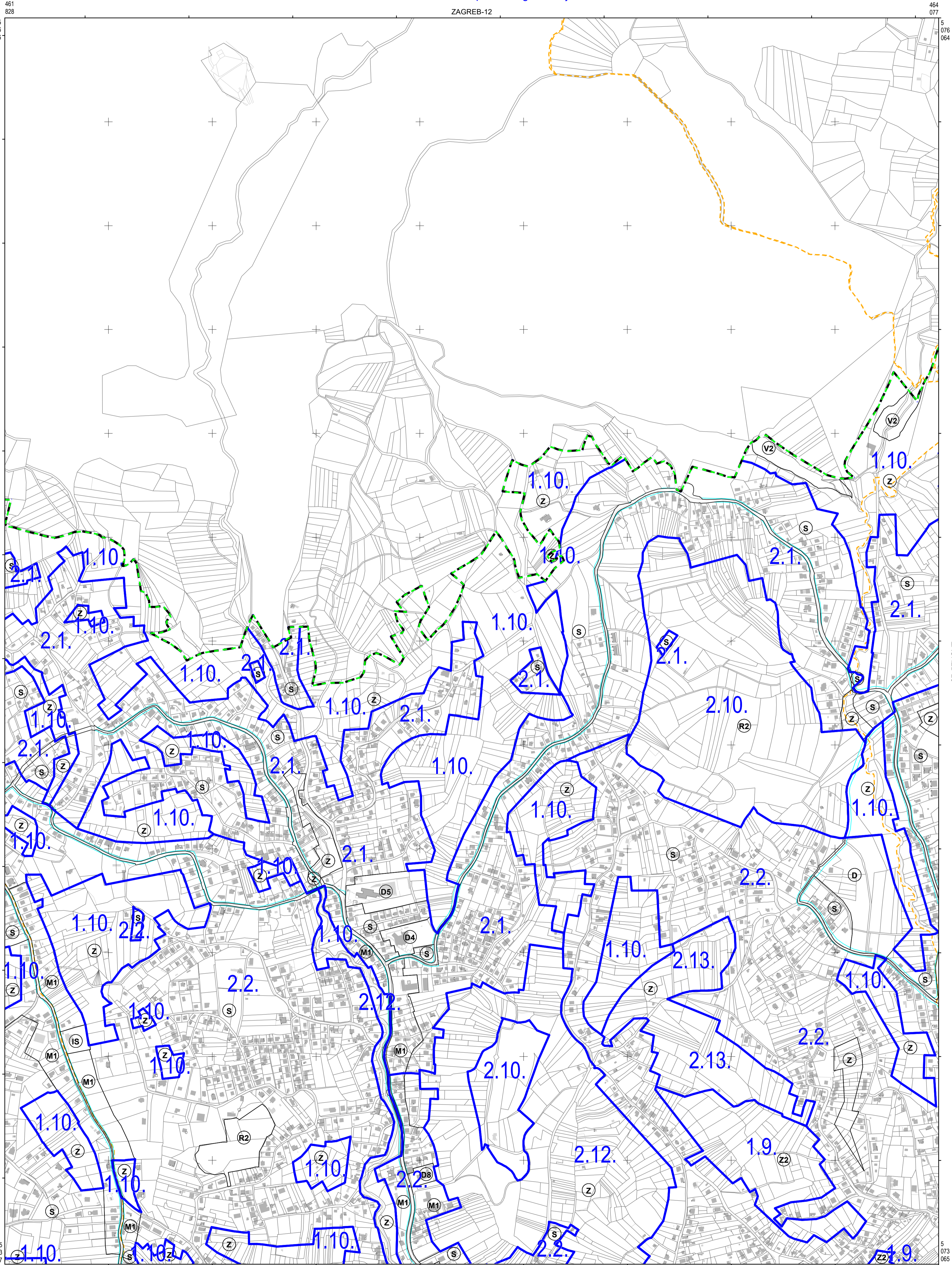


MJERILO 1:5 000

Podloga: katastarska podloga, prosinac 2016  
 Gradski ured za katastar i geodetske poslove Grada Zagreba  
 Nositelj izrade: Gradski ured za strategijsko planiranje i razvoj Grada  
 Službeni izrađivač: Zavod za prostorno uređenje Grada Zagreba  
 Odluka o izradi: Odluka o izradi izmjena i dopuna Generalnog urbanističkog plana grada Zagreba (Službeni glasnik 15/15, 12/16)

Koordinatni sistem: HTRS96 Croatia TM  
 Projekcija: Transverse Mercator  
 Datum: Croatian Terrestrial Reference System  
 Mjerna jedinica: Metar

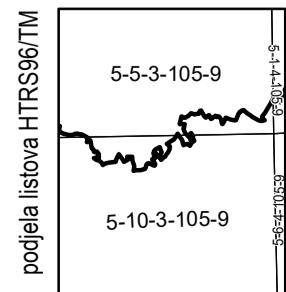
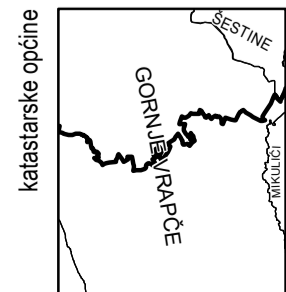




ZAGREB-21

ZAGREB-23

ZAGREB-32

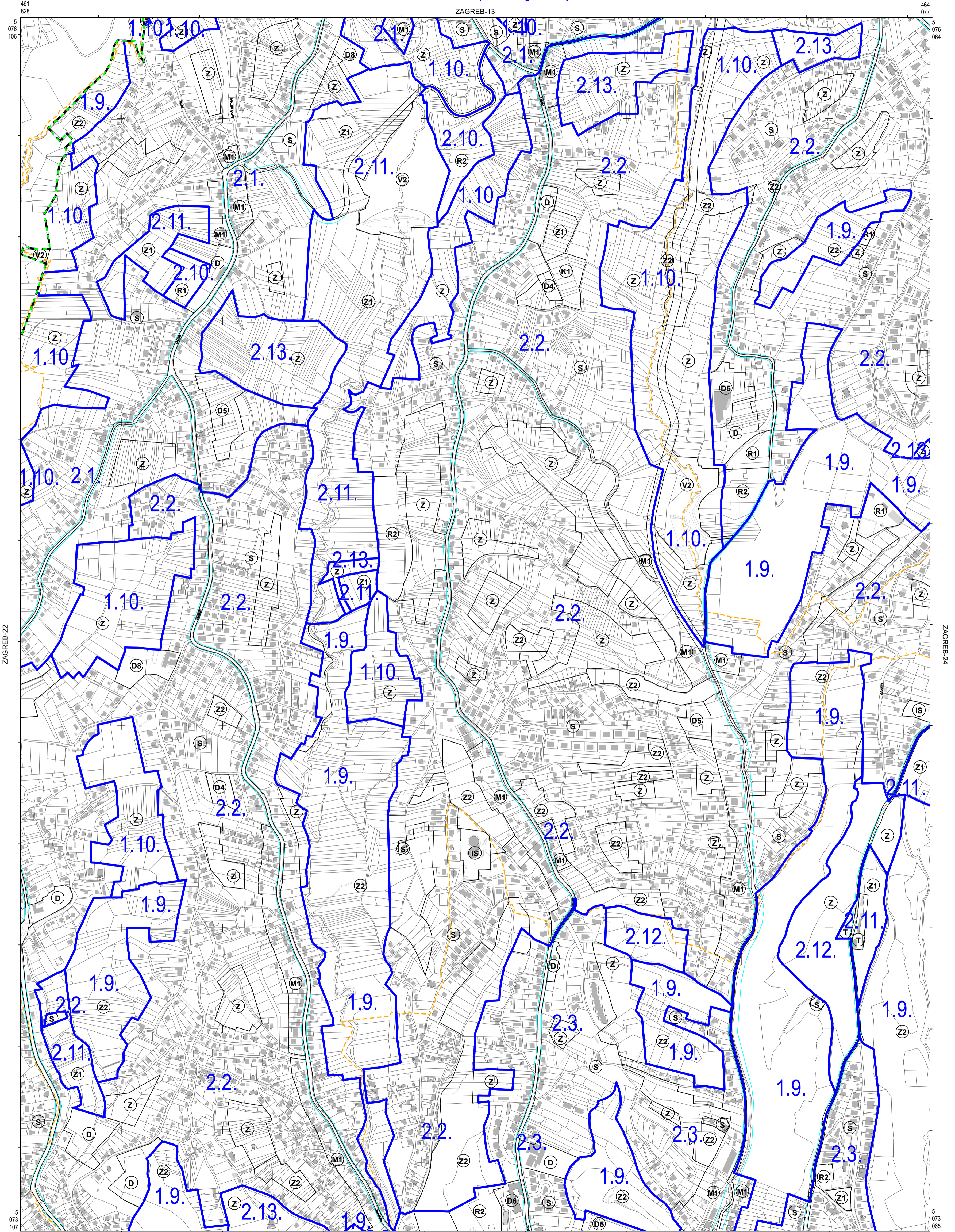


MJERILO 1:5 000

Podloga: katastarska podloga, prosinac 2016  
 Gradski ured za katastar i geodetske poslove Grada Zagreba  
 Nositelj izrade: Gradski ured za strategijsko planiranje i razvoj Grada  
 Stručni izradivač: Zavod za prostorno uređenje Grada Zagreba  
 Odluka o izradi: Odluka o izradi izmjena i dopuna Generalnog urbanističkog plana grada Zagreba (Službeni glasnik 15/15, 12/16)

Koordinatni sistem: HTRS96 Croatia TM  
 Projekcija: Transverse Mercator  
 Datum: Croatian Terrestrial Reference System  
 Mjerna jedinica: Metar

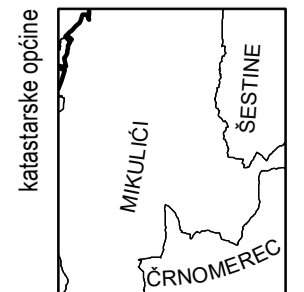




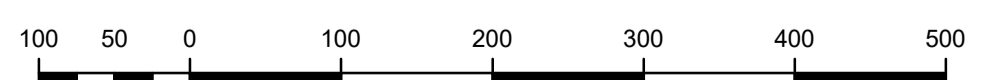
ZAGREB-22

ZAGREB-24

ZAGREB-33



podjela listova HTRS96 TM	5-1-4-105-9
	5-6-4-105-9

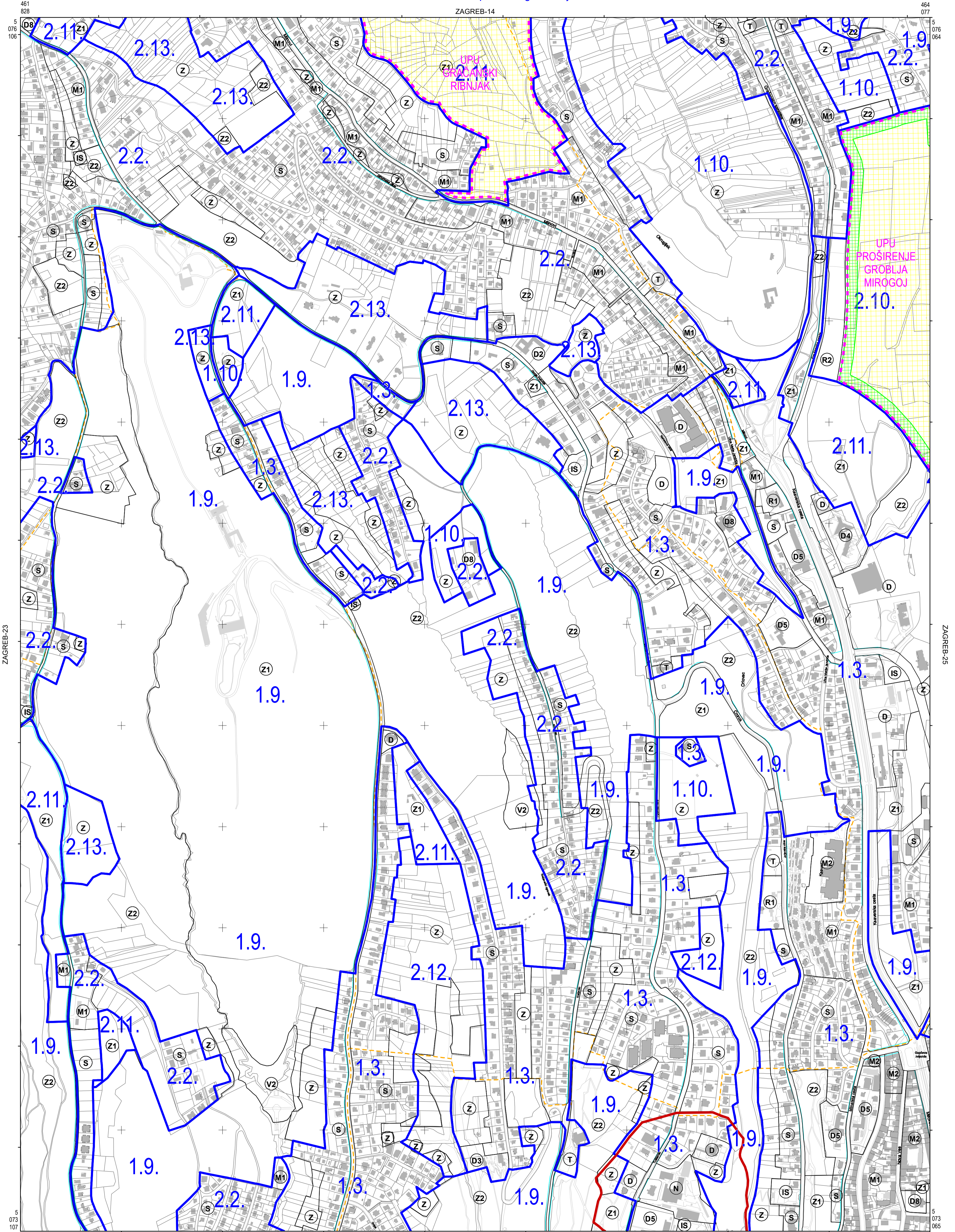


MJERILO 1:5 000

Podloga: katastarska podloga, prosinac 2016  
 Gradski ured za katastar i geodetske poslove Grada Zagreba  
 Nositelj izrade: Gradski ured za strategijsko planiranje i razvoj Grada  
 Službeni izrađivač: Zavod za prostorno uređenje Grada Zagreba  
 Odluka o izradi: Odluka o izradi izmjena i dopuna Generalnog urbanističkog plana grada Zagreba (Službeni glasnik 15/15, 12/16)

Koordinatni sistem: HTRS96 Croatia TM  
 Projekcija: Transverse Mercator  
 Datum: Croatian Terrestrial Reference System  
 Mjerna jedinica: Metar

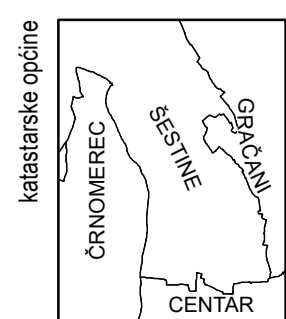




ZAGREB-23

ZAGREB-25

ZAGREB-34



podjela listova HTRS96/TM	5-1-4-105-9	5-2-4-105-9
	5-6-4-105-9	5-7-4-105-9

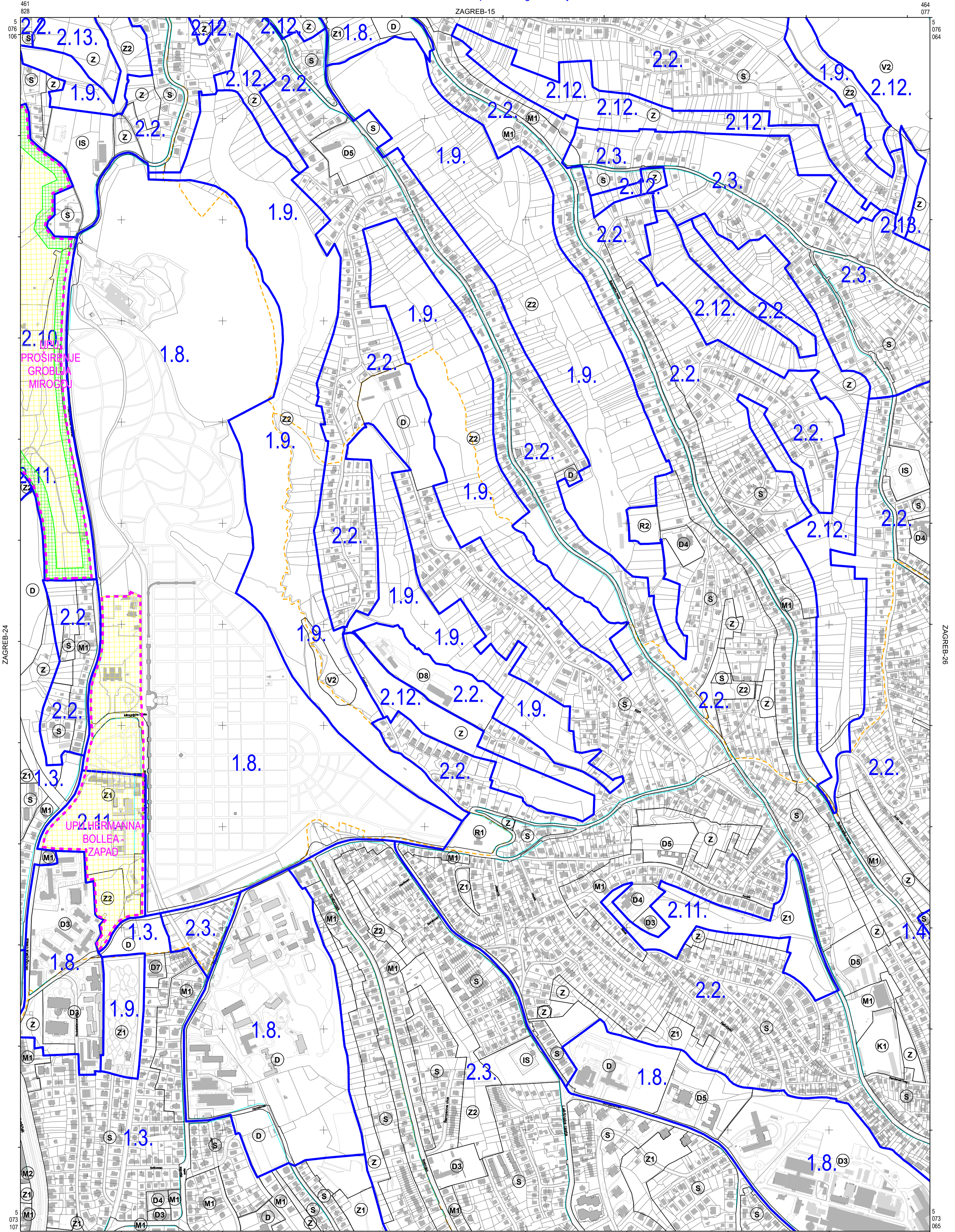


MJERILO 1:5 000

Podloga: katastarska podloga, prosinac 2016  
Gradski ured za katastar i geodetske poslove Grada Zagreba  
Nositelj izrade: Gradski ured za strategijsko planiranje i razvoj Grada  
Stručni izrađivač: Zavod za prostorno uređenje Grada Zagreba  
Odluka o izradi: Odluka o izradi izmjena i dopuna Generalnog urbanističkog plana grada Zagreba (Službeni glasnik 15/15, 12/16)

Koordinatni sistem: HTRS96 Croatia TM  
Projekcija: Transverse Mercator  
Datum: Croatian Terrestrial Reference System  
Mjerna jedinica: Metar





2.10. PROŠIRIŠNJE GROBLJA MIROBODU

2.11. UPZ HERMANNIA BOLLEA - ZAPAD

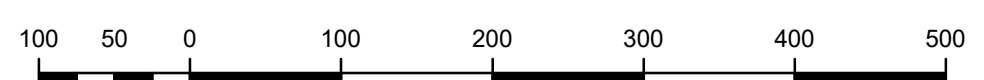
ZAGREB-24

ZAGREB-26

ZAGREB-35



podjela listova HTRS96/TM	5-2-4-105-9	5-3-4-105-9
	5-7-4-105-9	5-8-4-105-9

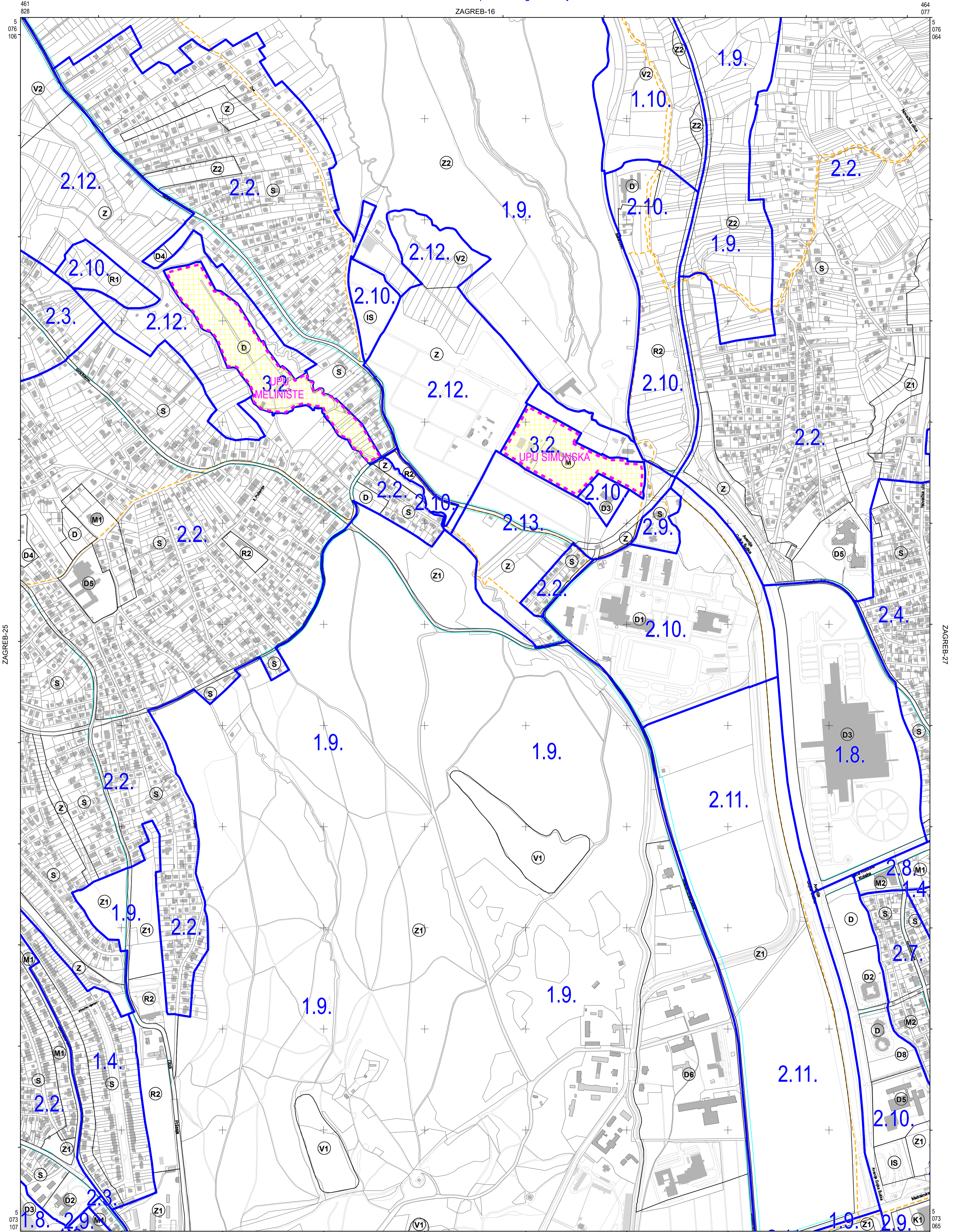


MJERILO 1:5 000

Podloga: katastarska podloga, prosinac 2016  
 Gradski ured za katastar i geodetske poslove Grada Zagreba  
 Nositelj izrade: Gradski ured za strategijsko planiranje i razvoj Grada  
 Stručni izradivač: Zavod za prostorno uređenje Grada Zagreba  
 Odluka o izradi: Odluka o izradi izmjena i dopuna Generalnog urbanističkog plana grada Zagreba (Službeni glasnik 15/15, 12/16)

Koordinatni sistem: HTRS96 Croatia TM  
 Projekcija: Transverse Mercator  
 Datum: Croatian Terrestrial Reference System  
 Mjerna jedinica: Metar





ZAGREB-25

ZAGREB-27

ZAGREB-36



podjela listova HTRS96/TM	5-3-4-105-9
	5-8-4-105-9



MJERILO 1:5 000

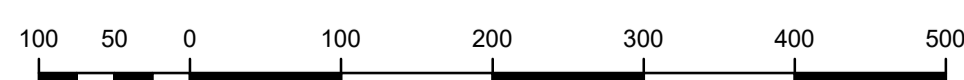
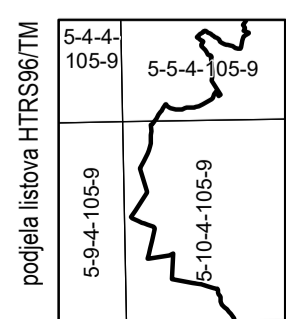
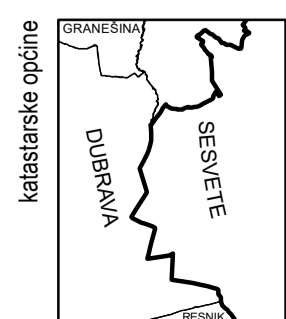
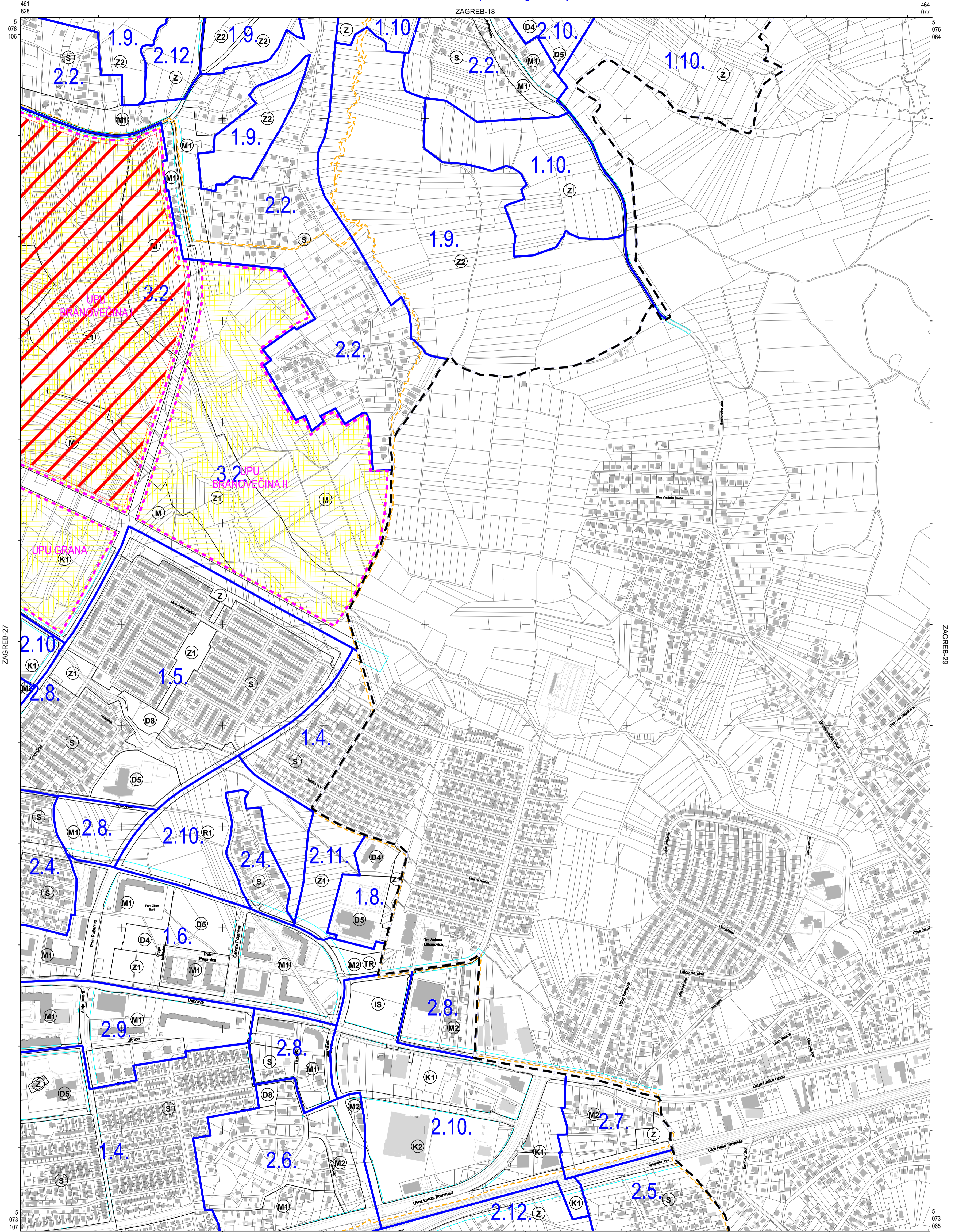
Podloga: katastarska podloga, prosinac 2016  
 Gradski ured za katastar i geodetske poslove Grada Zagreba  
 Nositelj izrade: Gradski ured za strategijsko planiranje i razvoj Grada  
 Službeni izrađivač: Zavod za prostorno uređenje Grada Zagreba  
 Odluka o izradi: Odluka o izradi izmjena i dopuna Generalnog urbanističkog plana grada Zagreba (Službeni glasnik 15/15, 12/16)

Koordinatni sistem: HTRS96 Croatia TM  
 Projekcija: Transverse Mercator  
 Datum: Croatian Terrestrial Reference System  
 Mjerna jedinica: Metar









MJERILO 1:5 000

Podloga: katastarska podloga, prosinac 2016  
 Gradski ured za katastar i geodetske poslove Grada Zagreba  
 Nositelj izrade: Gradski ured za strategijsko planiranje i razvoj Grada  
 Službeni izrađivač: Zavod za prostorno uređenje Grada Zagreba  
 Odluka o izradi: Odluka o izradi izmjena i dopuna Generalnog urbanističkog plana grada Zagreba (Službeni glasnik 15/15, 12/16)

Koordinatni sistem: HTRS96 Croatia TM  
 Projekcija: Transverse Mercator  
 Datum: Croatian Terrestrial Reference System  
 Mjerna jedinica: Metar



461  
828

SAMOBOR-29

464  
077

5  
076  
106

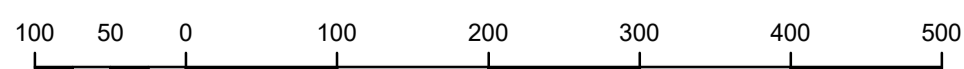
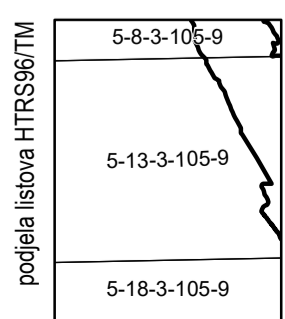
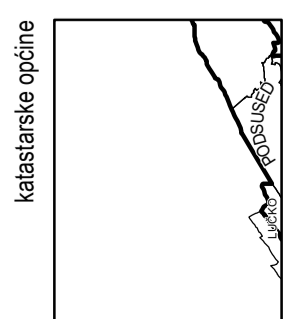
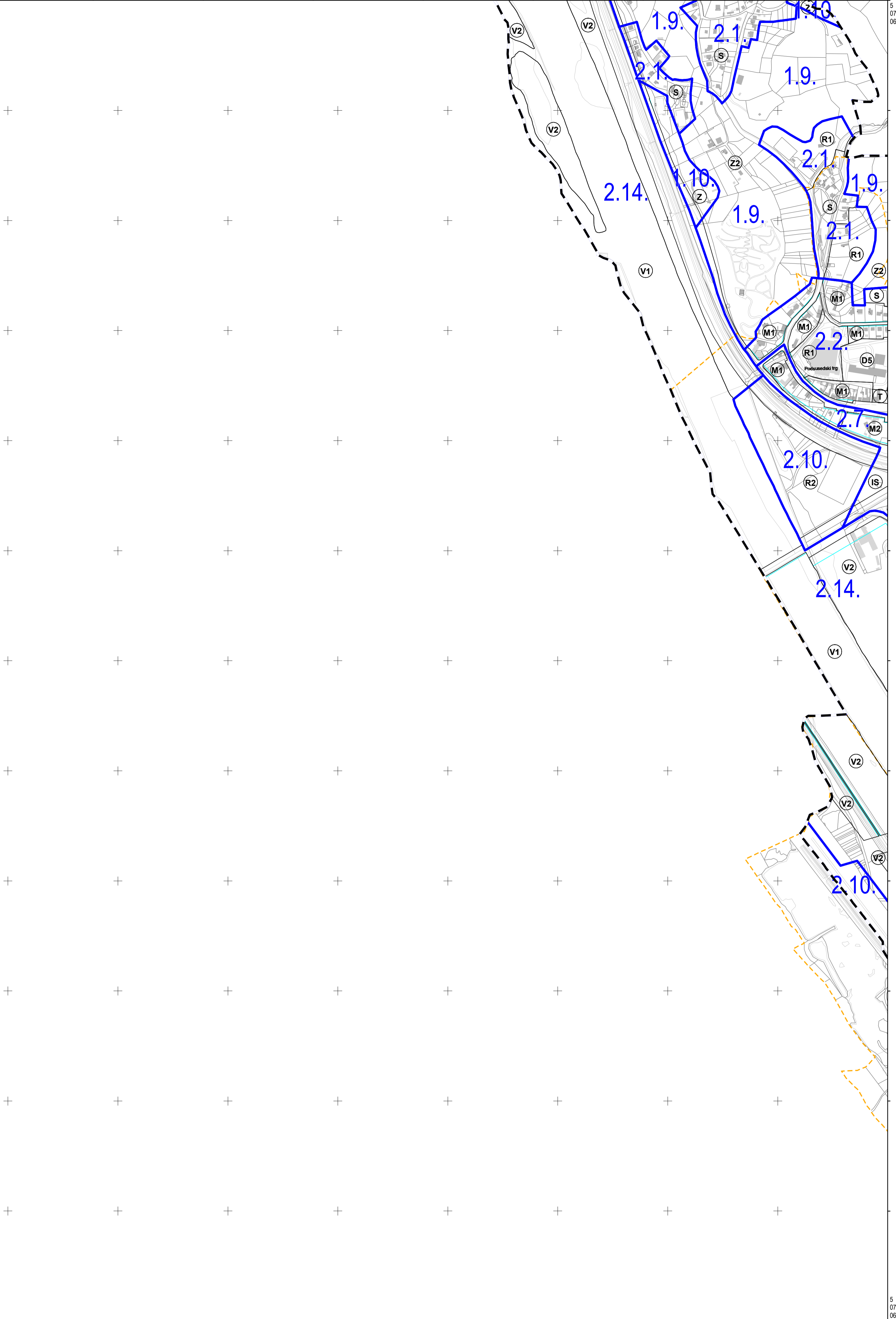
5  
076  
064

5  
073  
107

5  
073  
065

461  
771

464  
021

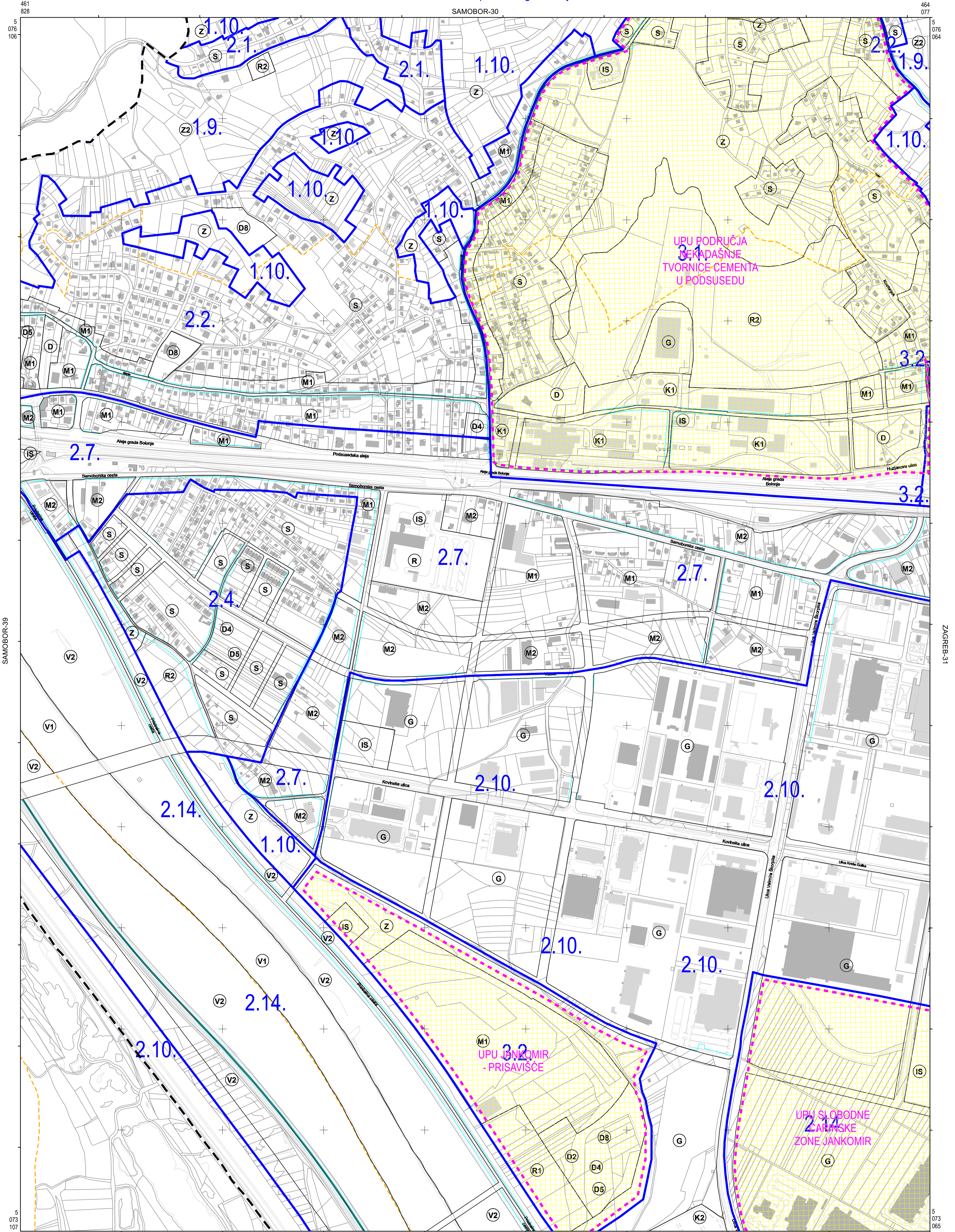


MJERILO 1:5 000

Podloga: katastarska podloga, prosinac 2016  
 Gradski ured za katastar i geodetske poslove Grada Zagreba  
 Nositelj izrade: Gradski ured za strategijsko planiranje i razvoj Grada  
 Stručni izradivač: Zavod za prostorno uređenje Grada Zagreba  
 Odluka o izradi: Odluka o izradi izmjena i dopuna Generalnog urbanističkog plana grada Zagreba (Službeni glasnik 15/15, 12/16)

Koordinatni sistem: HTRS96 Croatia TM  
 Projekcija: Transverse Mercator  
 Datum: Croatian Terrestrial Reference System  
 Mjerna jedinica: Metar

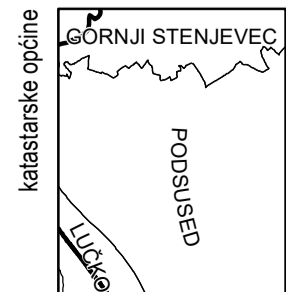




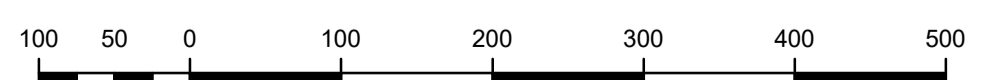
SAMOBOR-39

ZAGREB-31

SAMOBOR-50



podjela listova HTRS96 TM	5-9-3-105-9
5-13-3-105-9	5-14-3-105-9
5-18-3-105-9	5-19-3-105-9

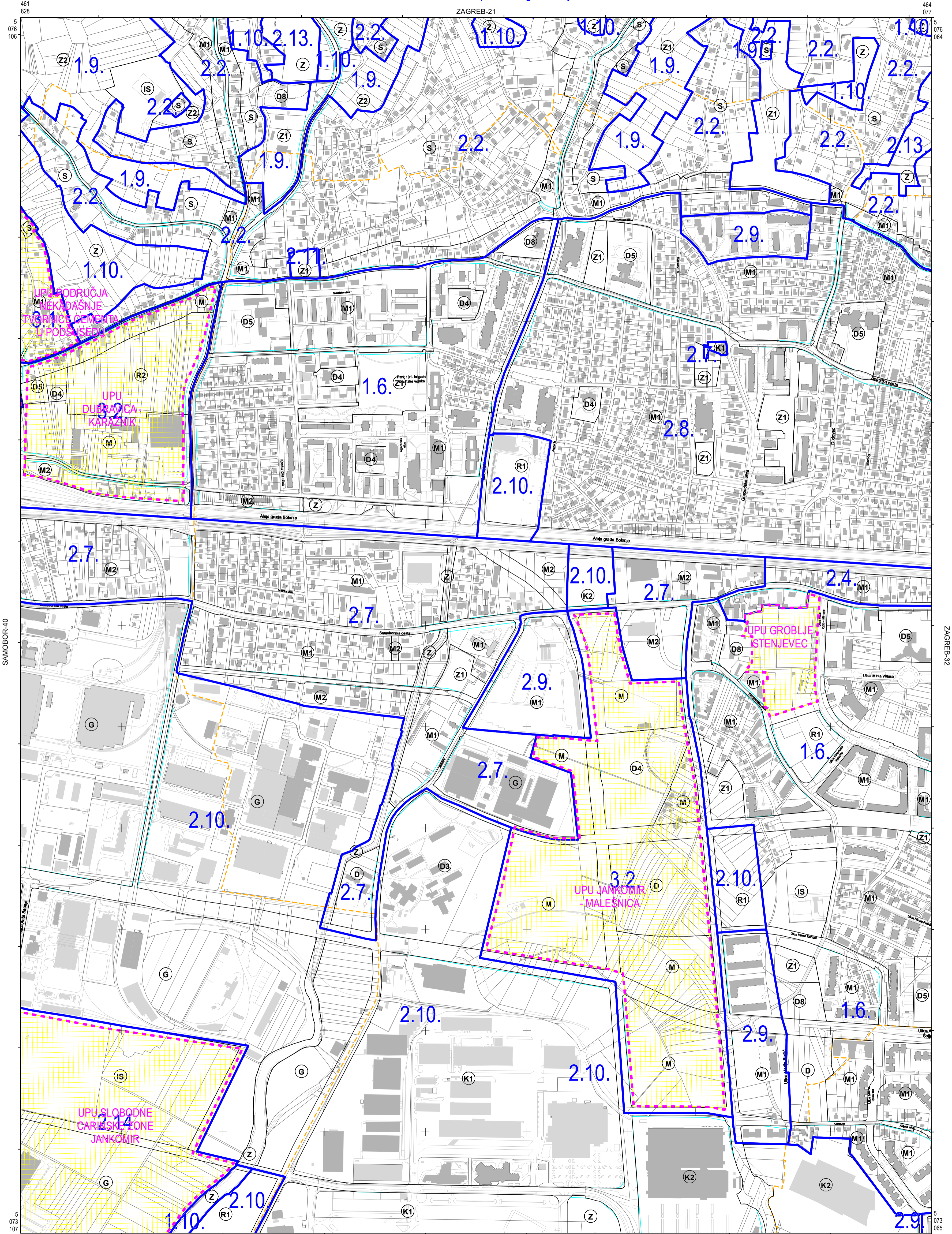


MJERILO 1:5 000

Podloga: katastarska podloga, prosinac 2016  
 Gradski ured za katastar i geodetske poslove Grada Zagreba  
 Nositelj izrade: Gradski ured za strategijsko planiranje i razvoj Grada  
 Stručni izrađivač: Zavod za prostorno uređenje Grada Zagreba  
 Odluka o izradi: Odluka o izradi izmjena i dopuna Generalnog urbanističkog plana grada Zagreba (Službeni glasnik 15/15, 12/16)

Koordinatni sistem: HTRS96 Croatia TM  
 Projekcija: Transverse Mercator  
 Datum: Croatian Terrestrial Reference System  
 Mjerna jedinica: Metar





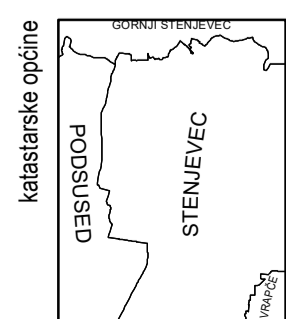
SAMOBOR-40

ZAGREB-32

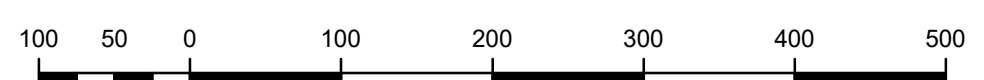
ZAGREB-41

461  
771

464  
021



podjela listova HTRS96 TM	
5-9-3-105-9	5-10-3-105-9
5-14-3-105-9	5-15-3-105-9
5-19-3-105-9	5-20-3-105-9



MJERILO 1:5 000

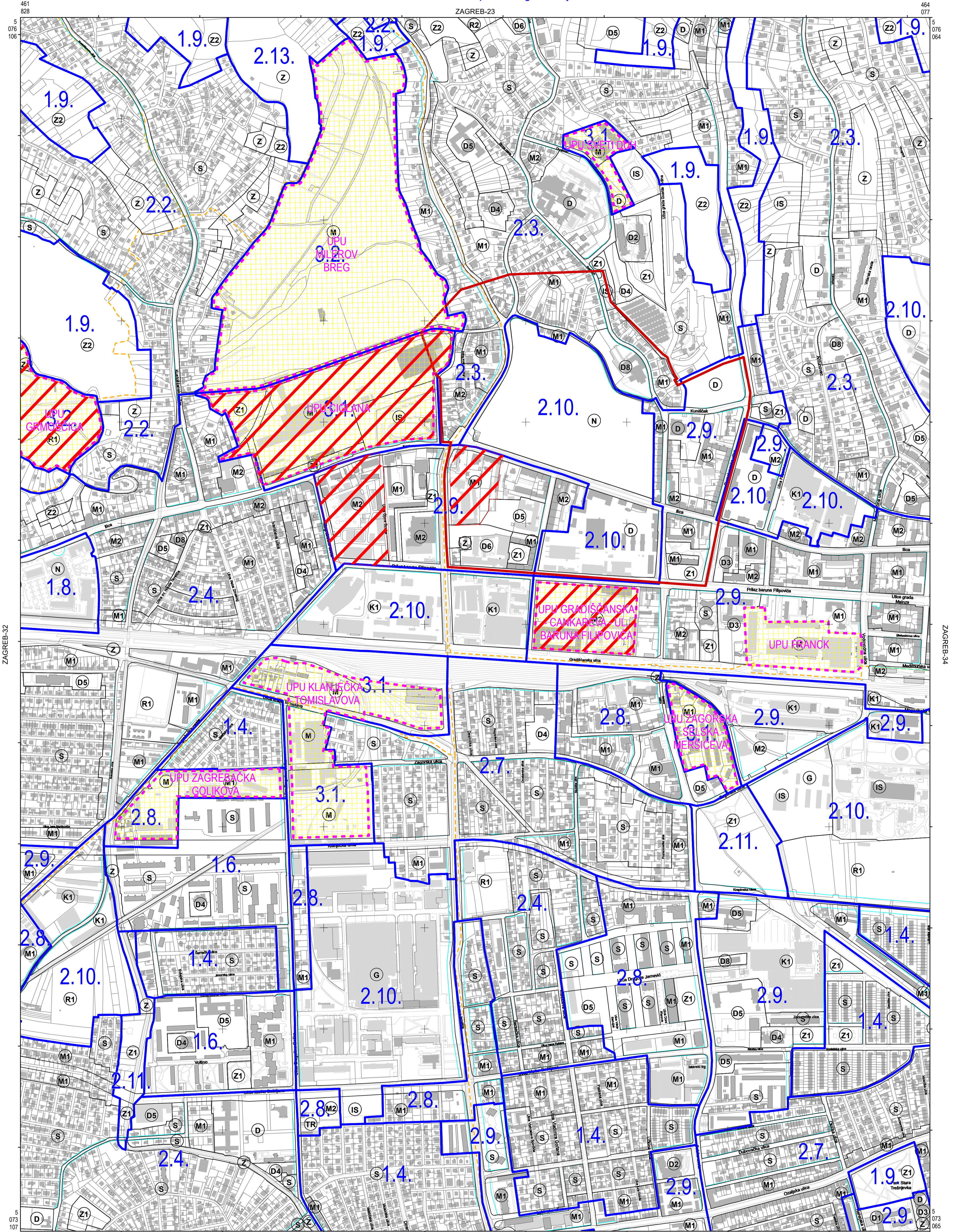
Podloga: katastarska podloga, prosinac 2016  
 Gradski ured za katastar i geodetske poslove Grada Zagreba  
 Nositelj izrade: Gradski ured za strategijsko planiranje i razvoj Grada  
 Stručni izradivač: Zavod za prostorno uređenje Grada Zagreba  
 Odluka o izradi: Odluka o izradi izmjena i dopuna Generalnog urbanističkog plana grada Zagreba (Službeni glasnik 15/15, 12/16)

Koordinatni sistem: HTRS96 Croatia TM  
 Projekcija: Transverse Mercator  
 Datum: Croatian Terrestrial Reference System  
 Mjerna jedinica: Metar





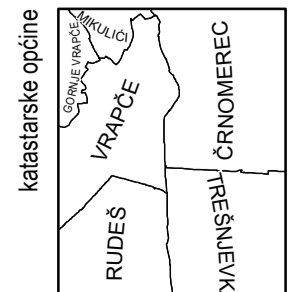




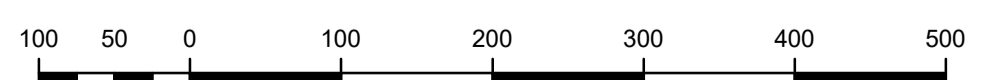
ZAGREB-32

ZAGREB-34

ZAGREB-43



podjela listova HTRS96 TM	5-11-4-105-9
	5-16-4-105-9



MJERILO 1:5 000

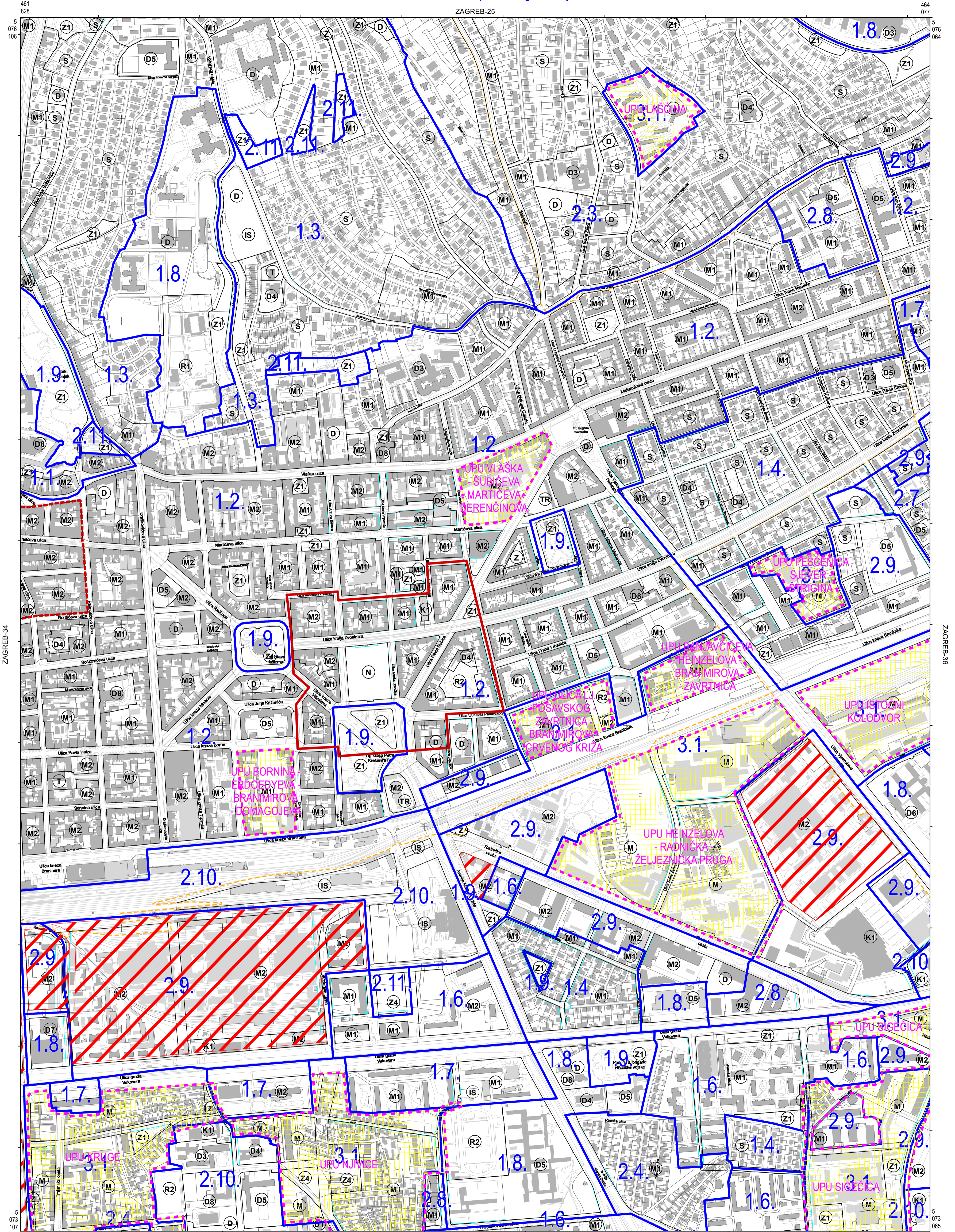
Podloga: katastarska podloga, prosinac 2016  
 Gradski ured za katastar i geodetske poslove Grada Zagreba  
 Nositelj izrade: Gradski ured za strategijsko planiranje i razvoj Grada  
 Stručni izrađivač: Zavod za prostorno uređenje Grada Zagreba  
 Odluka o izradi: Odluka o izradi izmjena i dopuna Generalnog urbanističkog plana grada Zagreba (Službeni glasnik 15/15, 12/16)

Koordinatni sistem: HTRS96 Croatia TM  
 Projekcija: Transverse Mercator  
 Datum: Croatian Terrestrial Reference System  
 Mjerna jedinica: Metar





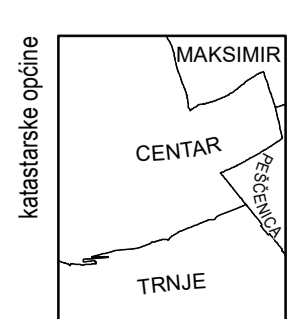




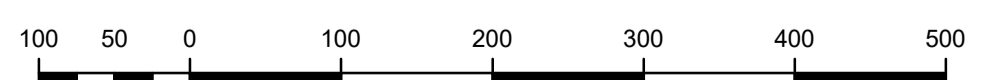
ZAGREB-34

ZAGREB-36

ZAGREB-45



podjela listova HTRS96 TM	5-7-4-105-9	5-12-4-105-9	5-13-4-105-9

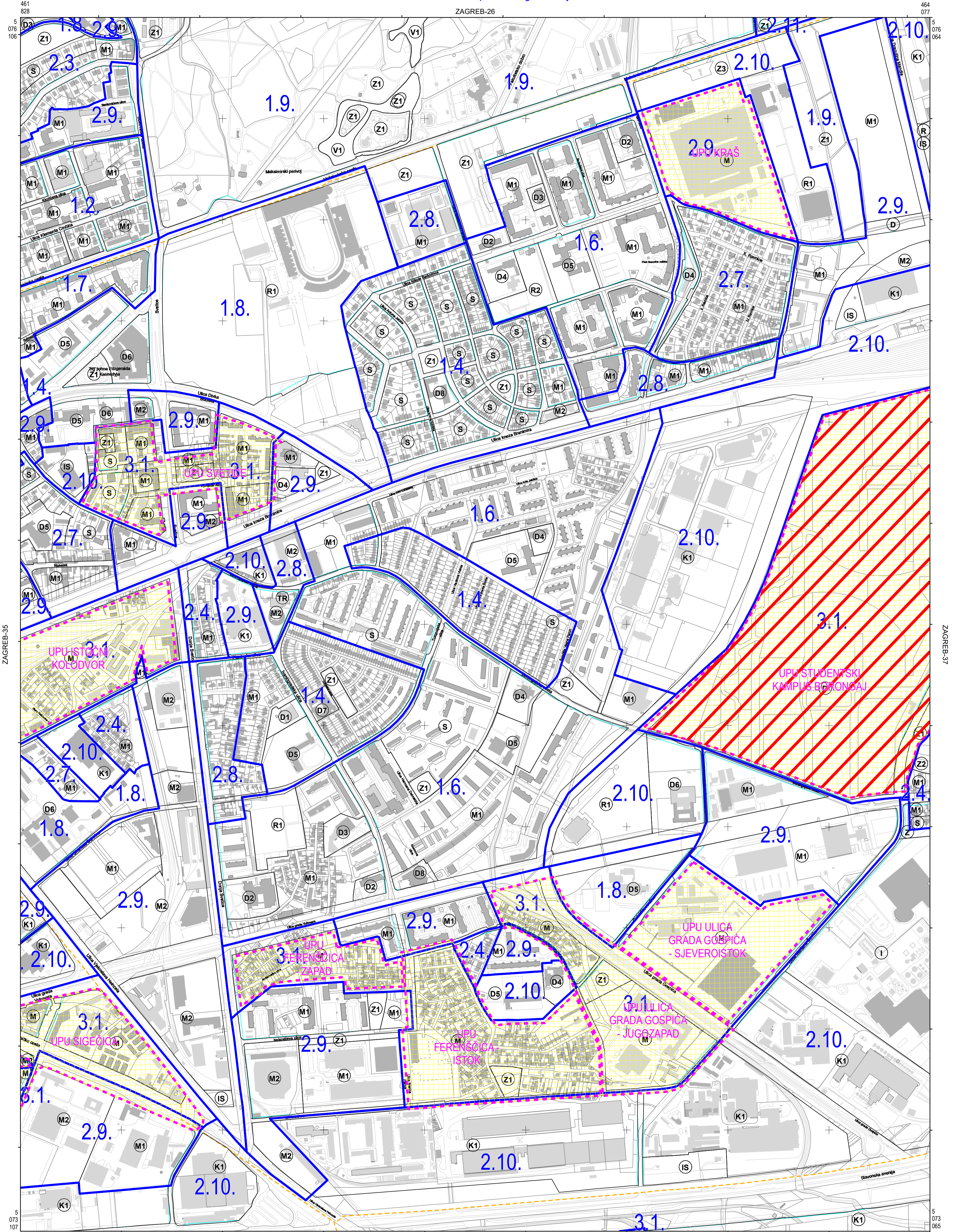


MJERILO 1:5 000

Podloga: katastarska podloga, prosinac 2016  
 Gradski ured za katastar i geodetske poslove Grada Zagreba  
 Nositelj izrade: Gradski ured za strategijsko planiranje i razvoj Grada  
 Stručni izradivač: Zavod za prostorno uređenje Grada Zagreba  
 Odluka o izradi: Odluka o izradi izmjena i dopuna Generalnog urbanističkog plana grada Zagreba (Službeni glasnik 15/15, 12/16)

Koordinatni sistem: HTRS96 Croatia TM  
 Projekcija: Transverse Mercator  
 Datum: Croatian Terrestrial Reference System  
 Mjerna jedinica: Metar

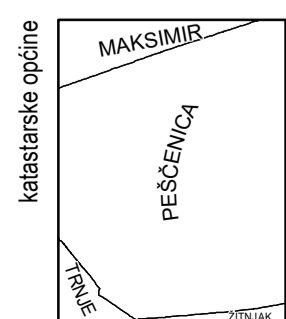




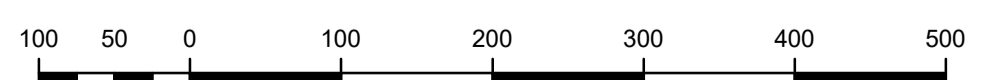
ZAGREB-35

ZAGREB-37

ZAGREB-46



podjela izvora HTRS96/TM	5-13-4-105-9
	5-18-4-105-9

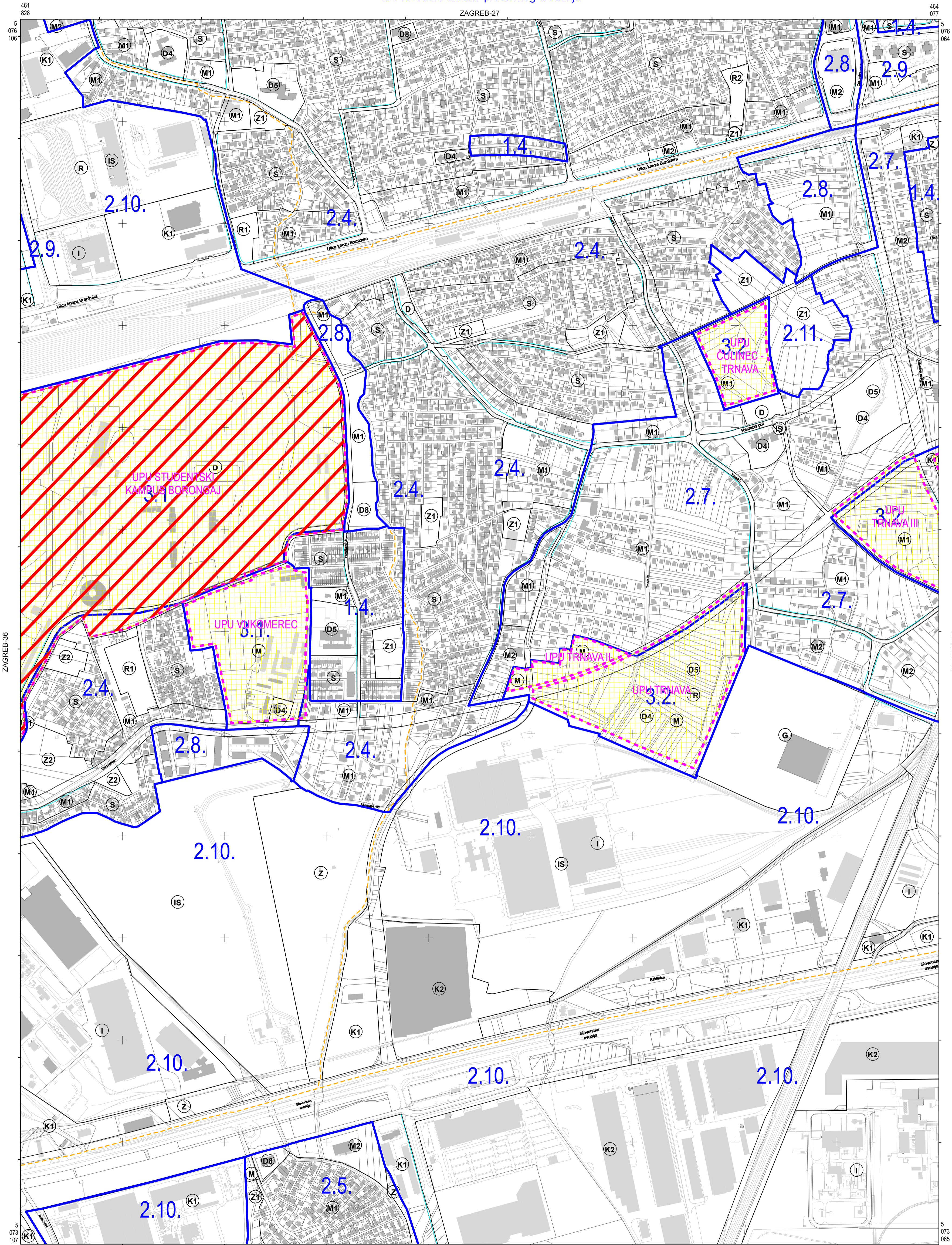


MJERILO 1:5 000

Podloga: katastarska podloga, prosinac 2016  
 Gradski ured za katastar i geodetske poslove Grada Zagreba  
 Nositelj izrade: Gradski ured za strategijsko planiranje i razvoj Grada  
 Službeni izrađivač: Zavod za prostorno uređenje Grada Zagreba  
 Odluka o izradi: Odluka o izradi izmjena i dopuna Generalnog urbanističkog plana grada Zagreba (Službeni glasnik 15/15, 12/16)

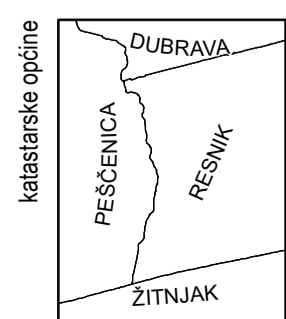
Koordinatni sistem: HTRS96 Croatia TM  
 Projekcija: Transverse Mercator  
 Datum: Croatian Terrestrial Reference System  
 Mjerna jedinica: Metar





ZAGREB-36

ZAGREB-38



podjela listova HTRS96 TM	5-14-4-105-9
	5-19-4-105-9

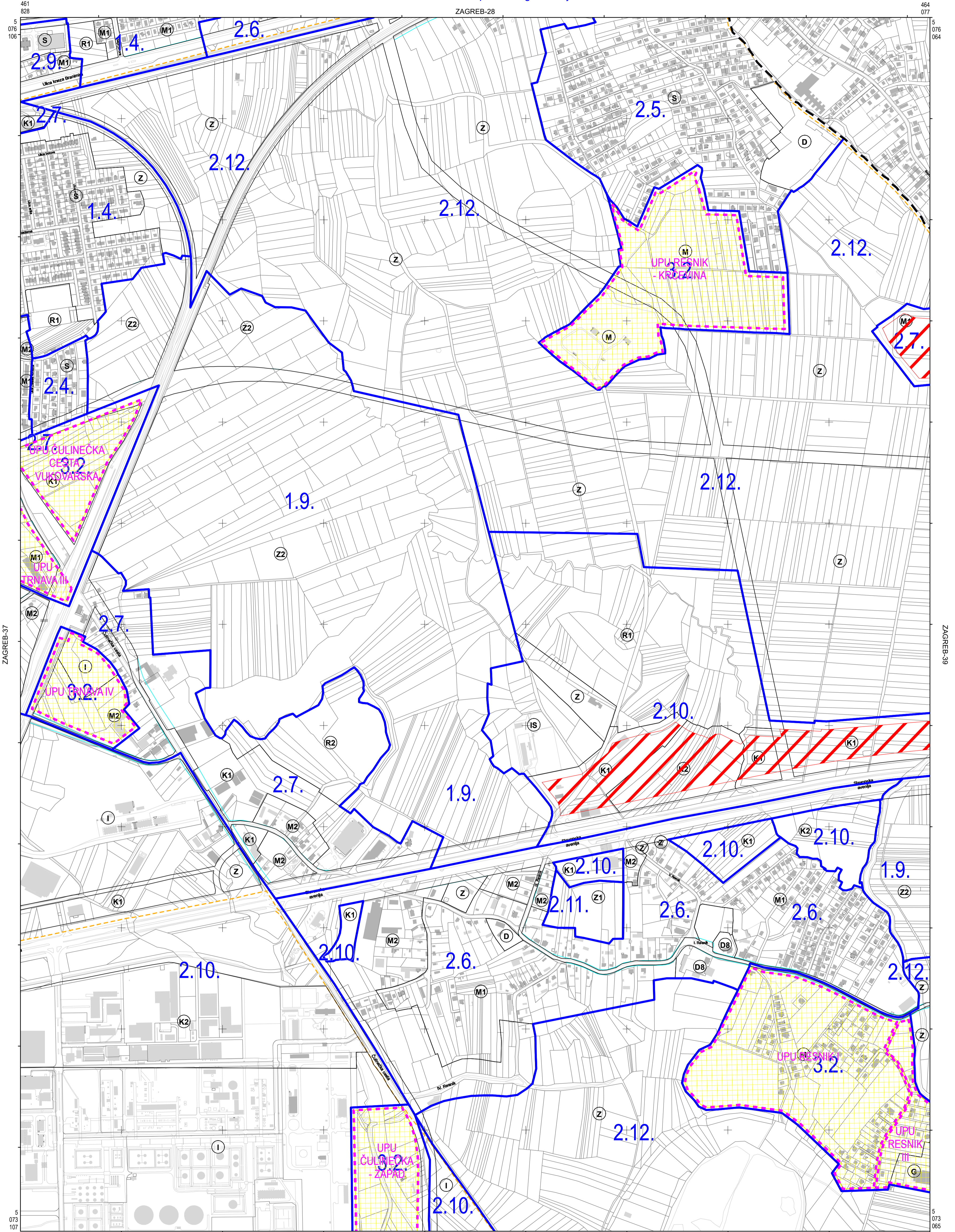


MJERILO 1:5 000

Podloga: katastarska podloga, prosinac 2016  
 Gradski ured za katastar i geodetske poslove Grada Zagreba  
 Nositelj izrade: Gradski ured za strategijsko planiranje i razvoj Grada  
 Službeni izrađivač: Zavod za prostorno uređenje Grada Zagreba  
 Odluka o izradi: Odluka o izradi izmjena i dopuna Generalnog urbanističkog plana grada Zagreba (Službeni glasnik 15/15, 12/16)

Koordinatni sistem: HTRS96 Croatia TM  
 Projekcija: Transverse Mercator  
 Datum: Croatian Terrestrial Reference System  
 Mjerna jedinica: Metar





ZAGREB-37

ZAGREB-39

ZAGREB-48

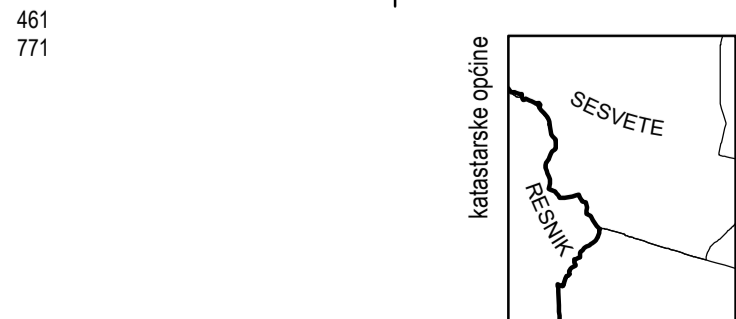
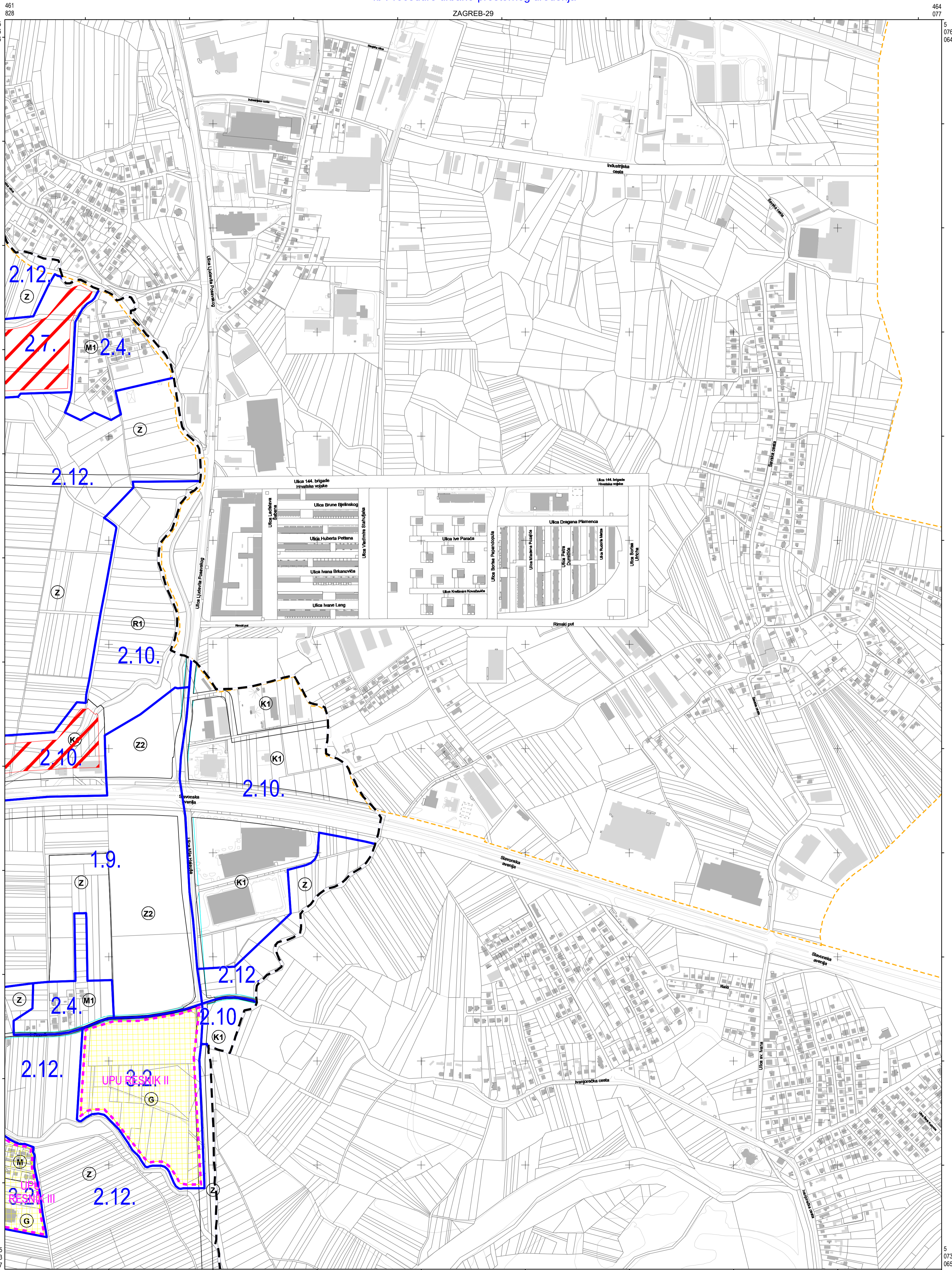
katastarske općine RESNIK ŽITNJAK	područja listova HTRS96 TM	
	5-14-4-105-9 5-19-4-105-9	5-15-4-105-9 5-20-4-105-9

MJERILO 1:5 000

Podloga: katastarska podloga, prosinac 2016  
 Gradski ured za katastar i geodetske poslove Grada Zagreba  
 Nositelj izrade: Gradski ured za strategijsko planiranje i razvoj Grada  
 Službeni izradivač: Zavod za prostorno uređenje Grada Zagreba  
 Odluka o izradi: Odluka o izradi izmjena i dopuna Generalnog urbanističkog plana grada Zagreba (Službeni glasnik 15/15, 12/16)

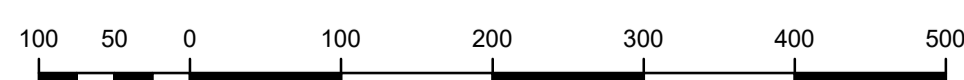
Koordinatni sistem: HTRS96 Croatia TM  
 Projekcija: Transverse Mercator  
 Datum: Croatian Terrestrial Reference System  
 Mjerna jedinica: Metar





podjela listova HTRS96/TM

5-204-105-9	5-15-4-105-9	5-11-3-105-10
5-16-3-105-10		

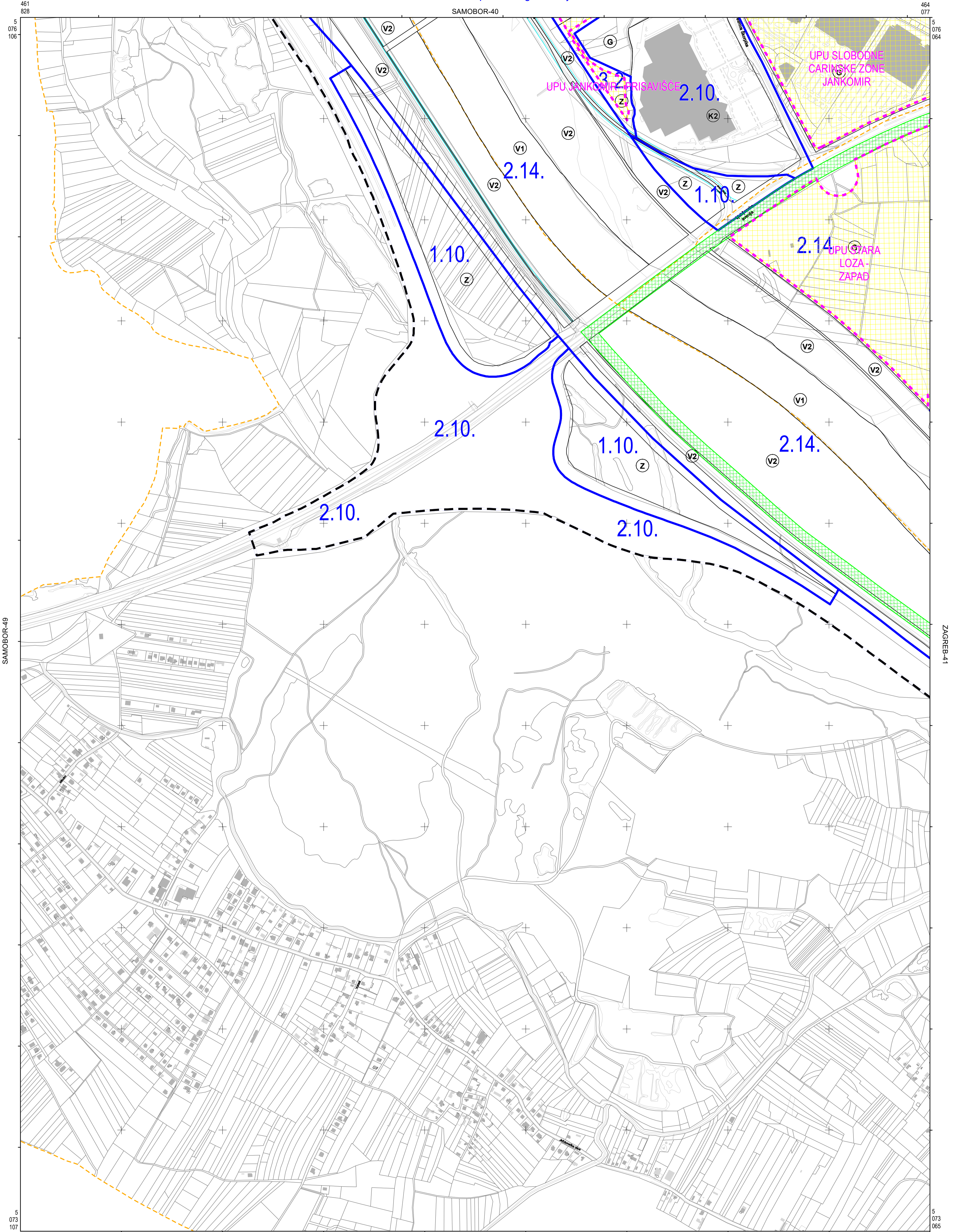


MJERILO 1:5 000

Podloga: katastarska podloga, prosinac 2016  
 Gradski ured za katastar i geodetske poslove Grada Zagreba  
 Nositelj izrade: Gradski ured za strategijsko planiranje i razvoj Grada  
 Stručni izradivač: Zavod za prostorno uređenje Grada Zagreba  
 Odluka o izradi: Odluka o izradi izmjena i dopuna Generalnog urbanističkog plana grada Zagreba (Službeni glasnik 15/15, 12/16)

Koordinatni sistem: HTRS96 Croatia TM  
 Projekcija: Transverse Mercator  
 Datum: Croatian Terrestrial Reference System  
 Mjerna jedinica: Metar





SAMOBOR-49

ZAGREB-41

461 828

5 076 106

461 771

5 073 107

SAMOBOR-40

JASTREBARSKO-10

464 077

5 076 064

464 021

5 075 065

100 50 0 100 200 300 400 500

MJERILO 1:5 000

Podloga: katastarska podloga, prosinac 2016  
Gradski ured za katastar i geodetske poslove Grada Zagreba

Nositelj izrade: Gradski ured za strategijsko planiranje i razvoj Grada

Stručni izrađivač: Zavod za prostorno uređenje Grada Zagreba

Odluka o izradi: Odluka o izradi izmjena i dopuna Generalnog urbanističkog plana grada Zagreba (Službeni glasnik 15/15, 12/16)

Koordinatni sistem: HTRS96 Croatia TM  
Projekcija: Transverse Mercator  
Datum: Croatian Terrestrial Reference System  
Mjerna jedinica: Metar

katsarske općine

podjela listova HTRS96 TM

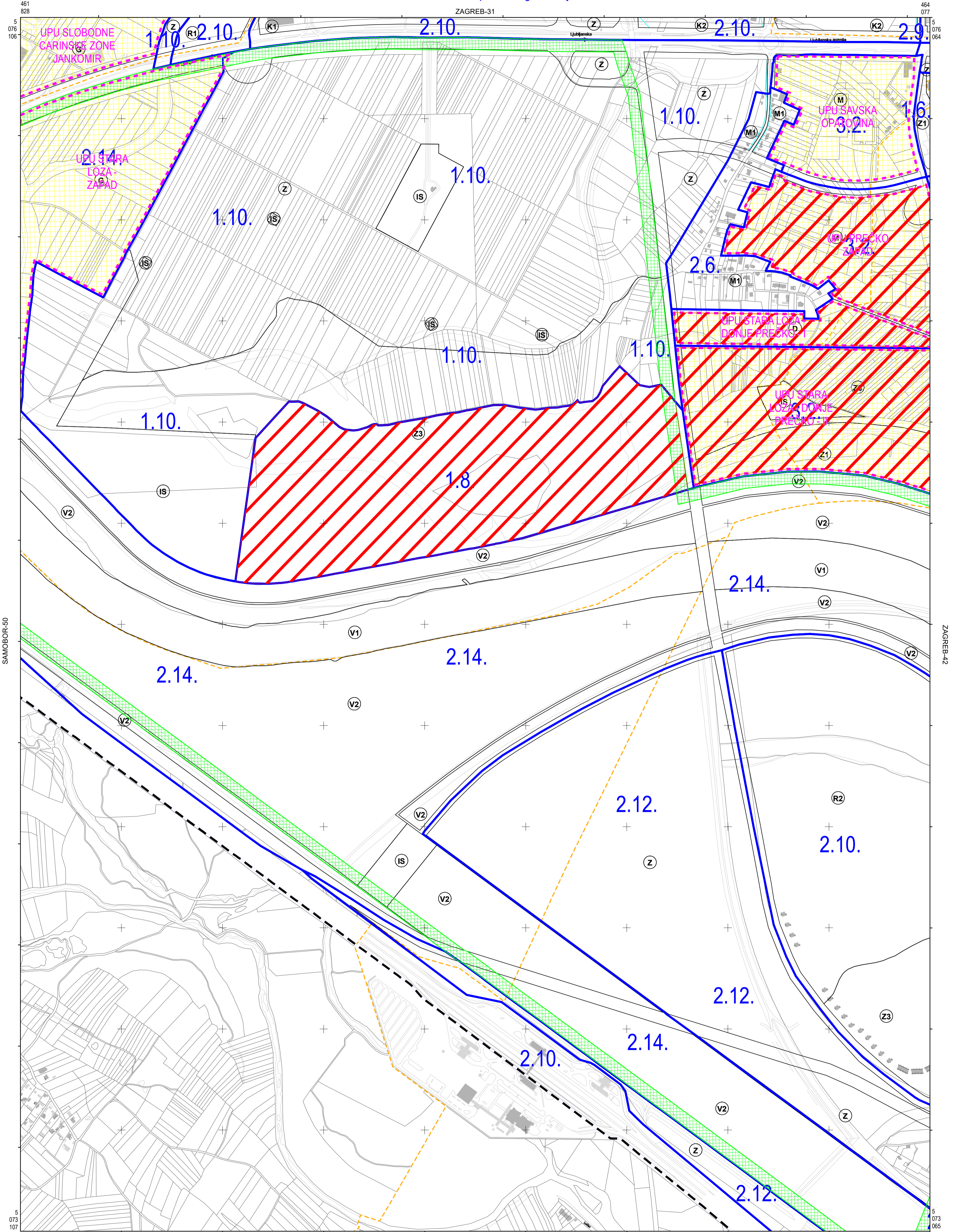
5-18-3-105-9

5-23-3-105-9

3-19-3-105-9

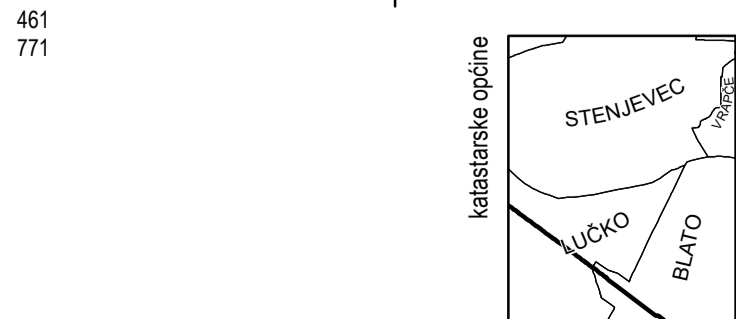
5-24-3-105-9



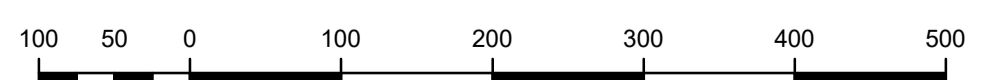


SAMOBOR-50

ZAGREB-42



podjela listova HTRS96/TM	
5-19-3-105-9	5-20-3-105-9
5-24-4-105-9	5-25-3-105-9

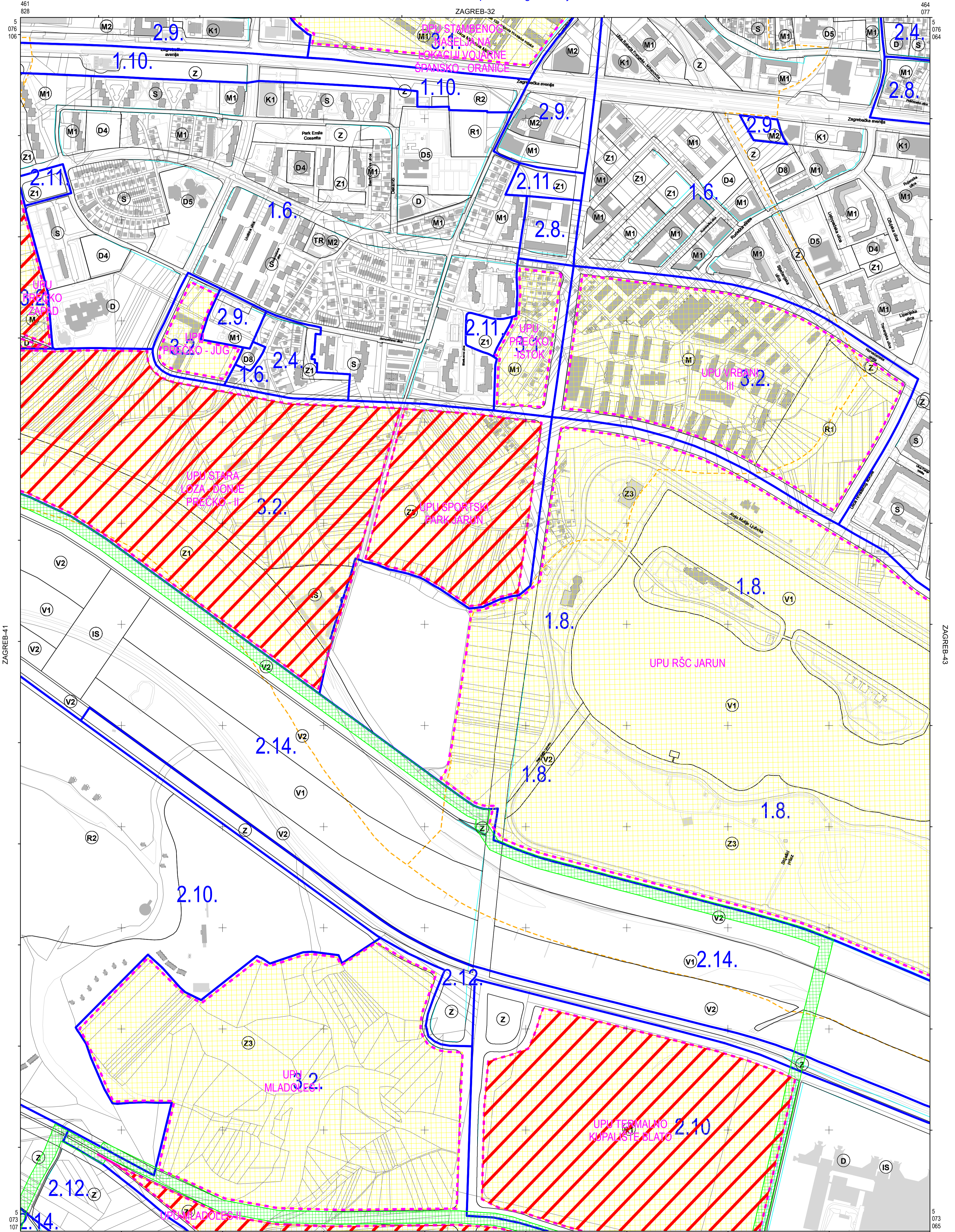


MJERILO 1:5 000

Podloga: katastarska podloga, prosinac 2016  
 Gradski ured za katastar i geodetske poslove Grada Zagreba  
 Nositelj izrade: Gradski ured za strategijsko planiranje i razvoj Grada  
 Stručni izrađivač: Zavod za prostorno uređenje Grada Zagreba  
 Odluka o izradi: Odluka o izradi izmjena i dopuna Generalnog urbanističkog plana grada Zagreba (Službeni glasnik 15/15, 12/16)

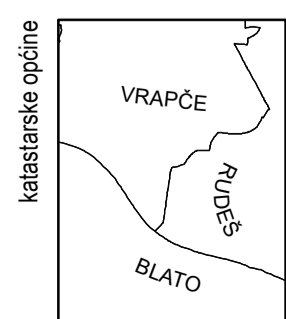
Koordinatni sistem: HTRS96 Croatia TM  
 Projekcija: Transverse Mercator  
 Datum: Croatian Terrestrial Reference System  
 Mjerna jedinica: Metar





ZAGREB-41

ZAGREB-43



podjela listova HTRS96 TM	5-20-3-105-9
	5-25-3-105-9

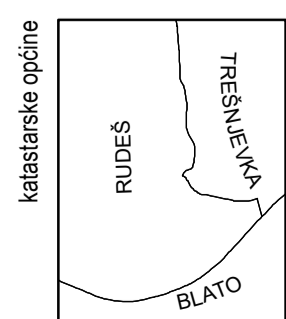
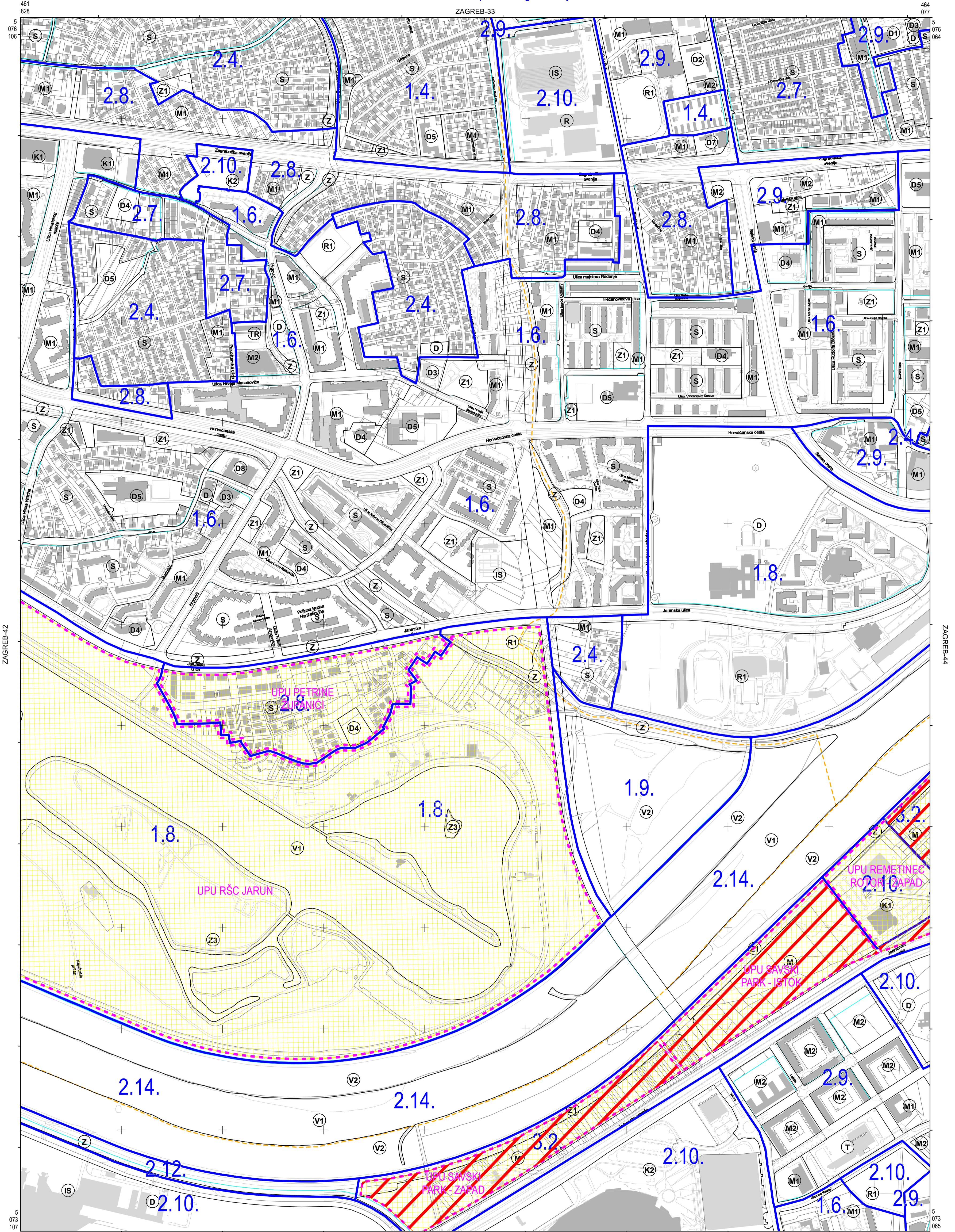


MJERILO 1:5 000

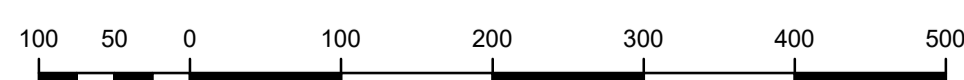
Podloga: katastarska podloga, prosinac 2016  
 Gradski ured za katastar i geodetske poslove Grada Zagreba  
 Nositelj izrade: Gradski ured za strategijsko planiranje i razvoj Grada  
 Stručni izrađivač: Zavod za prostorno uređenje Grada Zagreba  
 Odluka o izradi: Odluka o izradi izmjena i dopuna Generalnog urbanističkog plana grada Zagreba (Službeni glasnik 15/15, 12/16)

Koordinatni sistem: HTRS96 Croatia TM  
 Projekcija: Transverse Mercator  
 Datum: Croatian Terrestrial Reference System  
 Mjerna jedinica: Metar





podjela listova HTRS96/TM	5-16-4-105-9
	5-21-4-105-9



MJERILO 1:5 000

Podloga: katastarska podloga, prosinac 2016  
 Gradski ured za katastar i geodetske poslove Grada Zagreba  
 Nositelj izrade: Gradski ured za strategijsko planiranje i razvoj Grada  
 Stručni izrađivač: Zavod za prostorno uređenje Grada Zagreba  
 Odluka o izradi: Odluka o izradi izmjena i dopuna Generalnog urbanističkog plana grada Zagreba (Službeni glasnik 15/15, 12/16)

Koordinatni sistem: HTRS96 Croatia TM  
 Projekcija: Transverse Mercator  
 Datum: Croatian Terrestrial Reference System  
 Mjerna jedinica: Metar

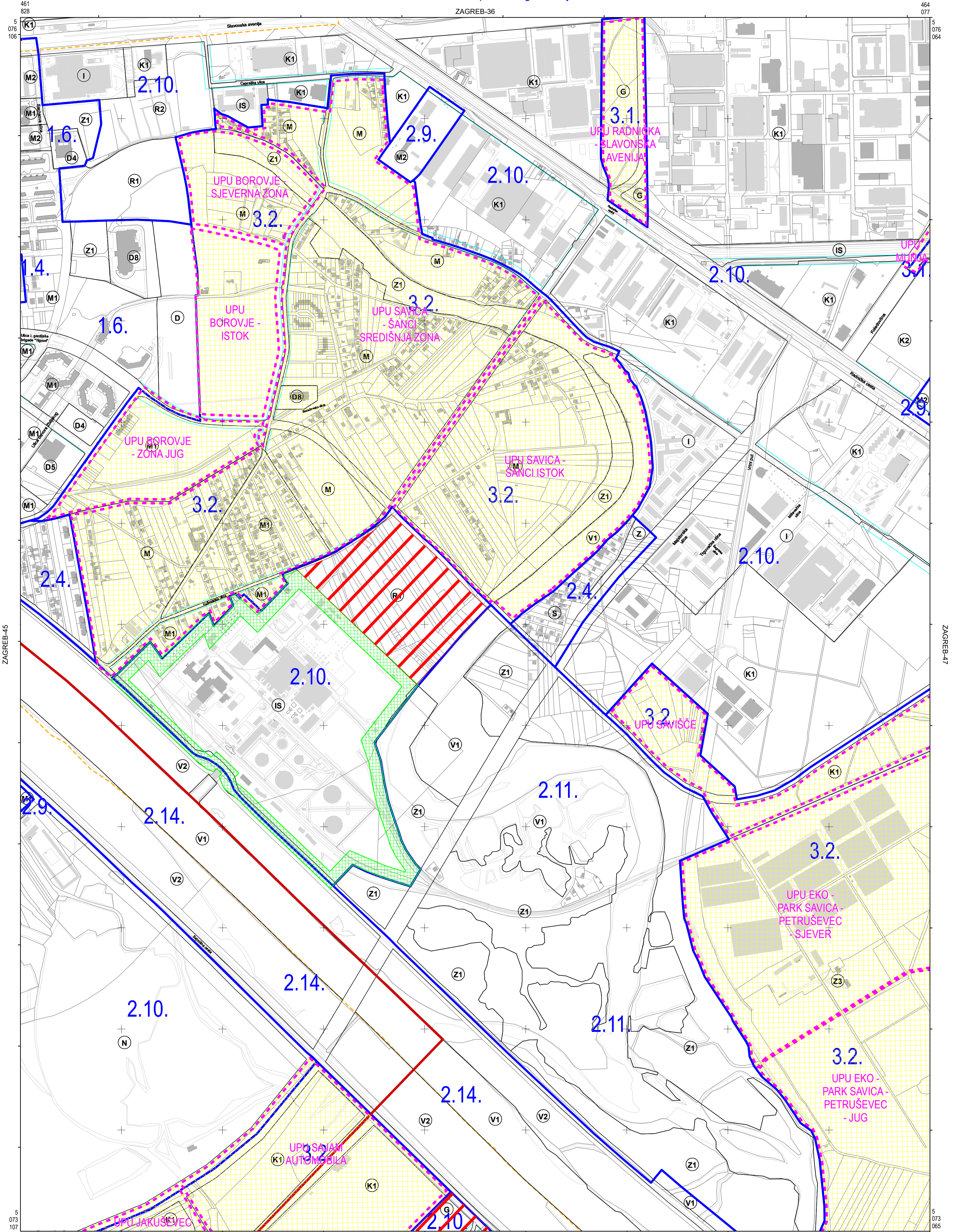






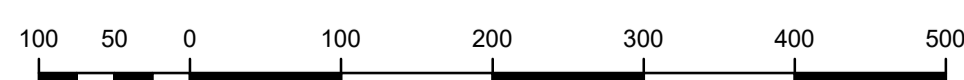






katastarske općine	ZETINA
	JAKUŠEVAC

podjela listova HTRS96/TM	5-18-4-105-9
	5-23-4-105-9

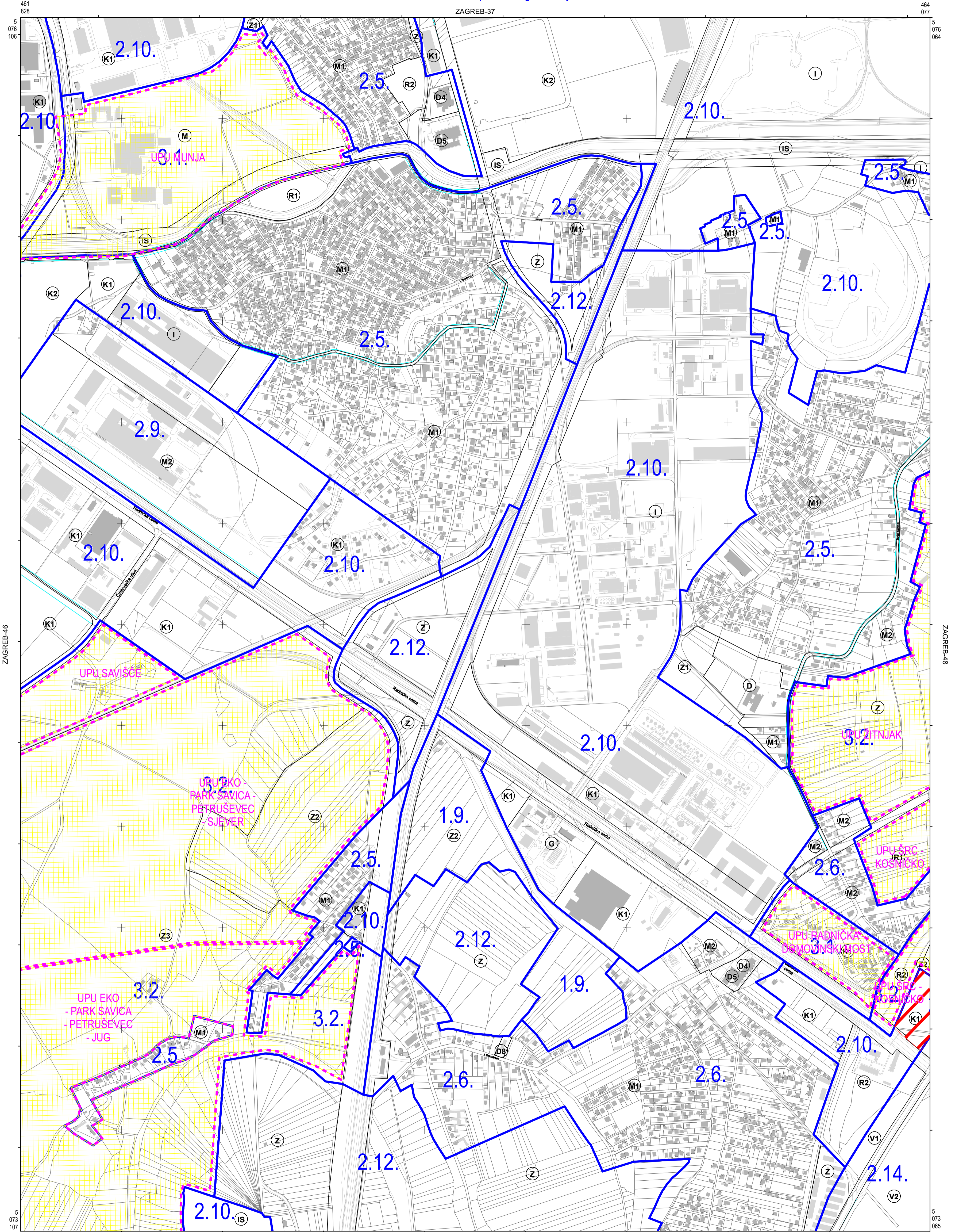


MJERILO 1:5 000

Podloga: katastarska podloga, prosinac 2016  
 Gradski ured za katastar i geodetske poslove Grada Zagreba  
 Nositelj izrade: Gradski ured za strategijsko planiranje i razvoj Grada  
 Stručni izradivač: Zavod za prostorno uređenje Grada Zagreba  
 Odluka o izradi: Odluka o izradi izmjena i dopuna Generalnog urbanističkog plana grada Zagreba (Službeni glasnik 15/15, 12/16)

Koordinatni sistem: HTRS96 Croatia TM  
 Projekcija: Transverse Mercator  
 Datum: Croatian Terrestrial Reference System  
 Mjerna jedinica: Metar



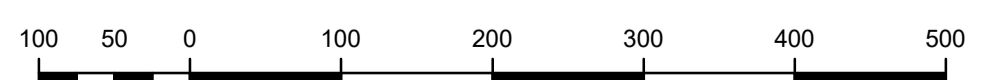


ZAGREB-46

ZAGREB-48

461 828 464 077 461 771 464 021

katastarske općine	ZITNJAK
podjela listova HTRS96/TM	5-19-4-105-9
	5-24-4-105-9

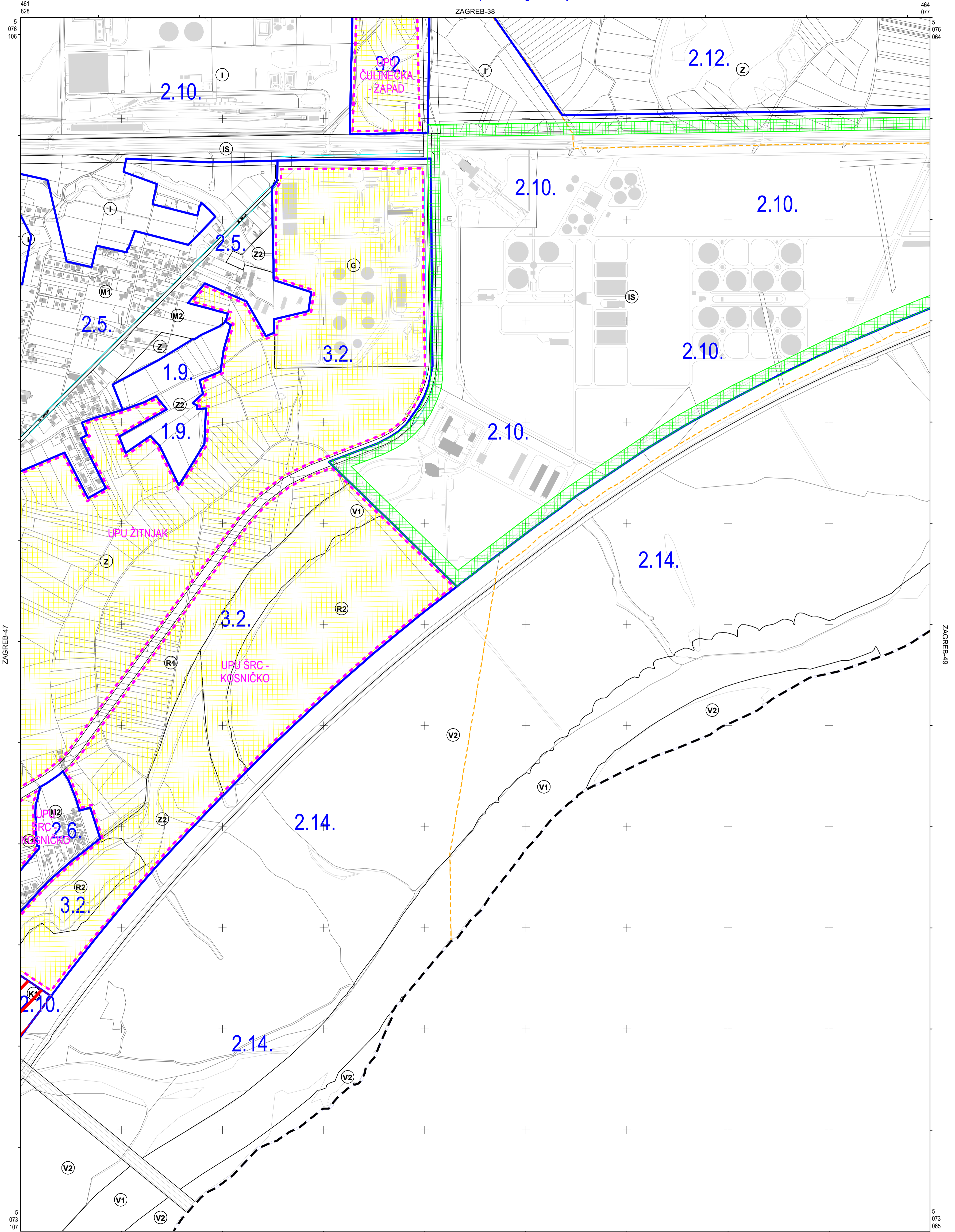


MJERILO 1:5 000

Podloga: katastarska podloga, prosinac 2016  
 Gradski ured za katastar i geodetske poslove Grada Zagreba  
 Nositelj izrade: Gradski ured za strategijsko planiranje i razvoj Grada  
 Službeni izrađivač: Zavod za prostorno uređenje Grada Zagreba  
 Odluka o izradi: Odluka o izradi izmjena i dopuna Generalnog urbanističkog plana grada Zagreba (Službeni glasnik 15/15, 12/16)

Koordinatni sistem: HTRS96 Croatia TM  
 Projekcija: Transverse Mercator  
 Datum: Croatian Terrestrial Reference System  
 Mjerna jedinica: Metar

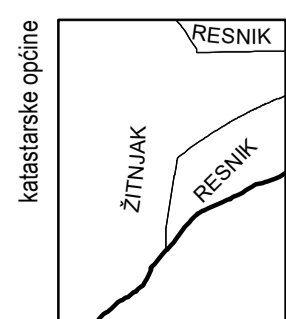




ZAGREB-47

ZAGREB-49

461 828 ZAGREB-38 464 077 5 076 106 5 073 107 461 771 464 021



podjela listova HTRS96 TM	5-19-4-105-9	5-20-4-105-9
	5-24-4-105-9	5-25-4-105-9

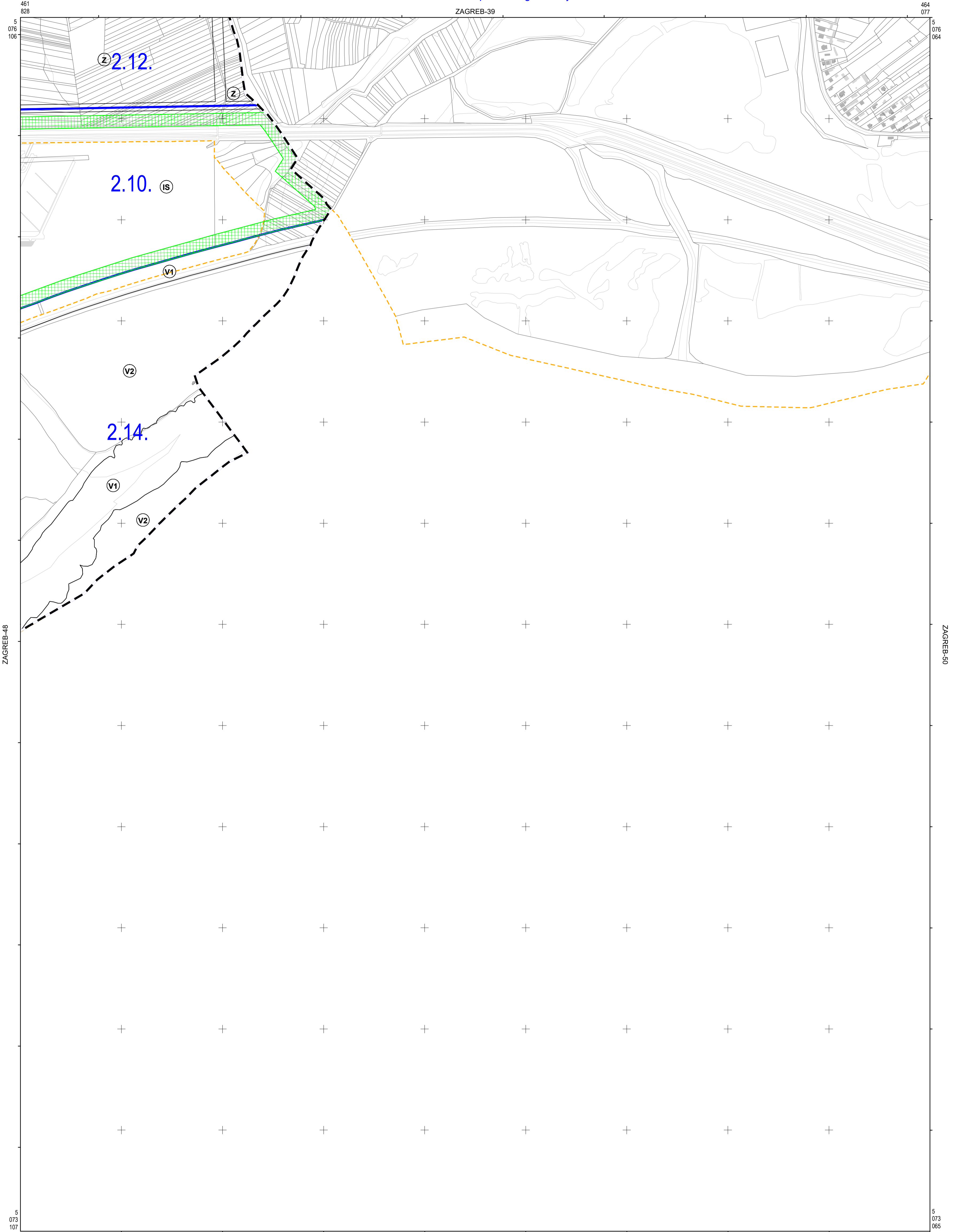


MJERILO 1:5 000

Podloga: katastarska podloga, prosinac 2016  
 Gradski ured za katastar i geodetske poslove Grada Zagreba  
 Nositelj izrade: Gradski ured za strategijsko planiranje i razvoj Grada  
 Stručni izradivač: Zavod za prostorno uređenje Grada Zagreba  
 Odluka o izradi: Odluka o izradi izmjena i dopuna Generalnog urbanističkog plana grada Zagreba (Službeni glasnik 15/15, 12/16)

Koordinatni sistem: HTRS96 Croatia TM  
 Projekcija: Transverse Mercator  
 Datum: Croatian Terrestrial Reference System  
 Mjerna jedinica: Metar

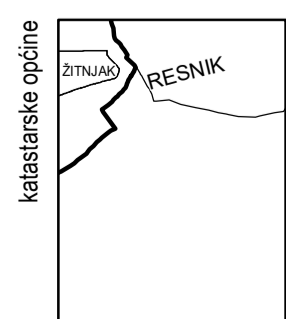




ZAGREB-48

ZAGREB-50

461 828 464 077 461 073 464 021



podjela listova HTRS96/TM

5-20-4-105-9	5-16-3-105-10
5-25-4-105-9	5-21-3-105-10

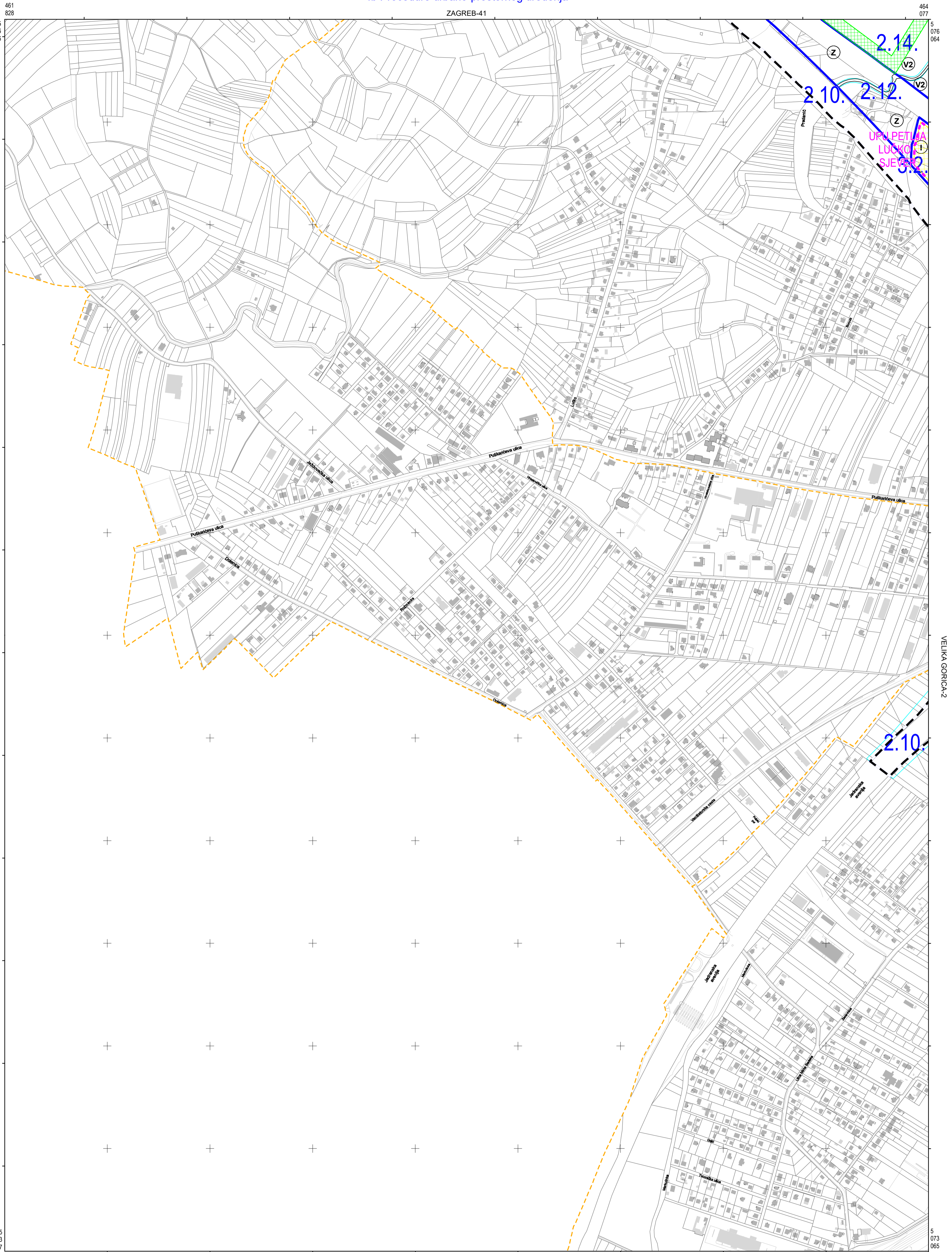


MJERILO 1:5 000

Podloga: katastarska podloga, prosinac 2016  
 Gradski ured za katastar i geodetske poslove Grada Zagreba  
 Nositelj izrade: Gradski ured za strategijsko planiranje i razvoj Grada  
 Stručni izradivač: Zavod za prostorno uređenje Grada Zagreba  
 Odluka o izradi: Odluka o izradi izmjena i dopuna Generalnog urbanističkog plana grada Zagreba (Službeni glasnik 15/15, 12/16)

Koordinatni sistem: HTRS96 Croatia TM  
 Projekcija: Transverse Mercator  
 Datum: Croatian Terrestrial Reference System  
 Mjerna jedinica: Metar

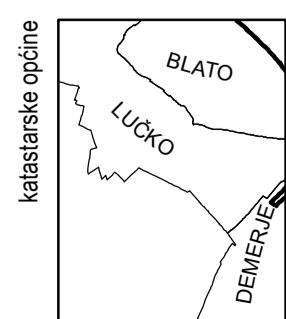




JASTREBARSKO-10

VELIKA GORICA-2

461 828 ZAGREB-41 464 077 5 076 106 5 073 107 461 771 5 073 107 464 021



podjela listova HTRS96 TM

5-24-3-105-9	5-25-3-105-9
5-4-1-106-9	5-5-1-106-9
5-9-1-106-9	5-10-1-106-9

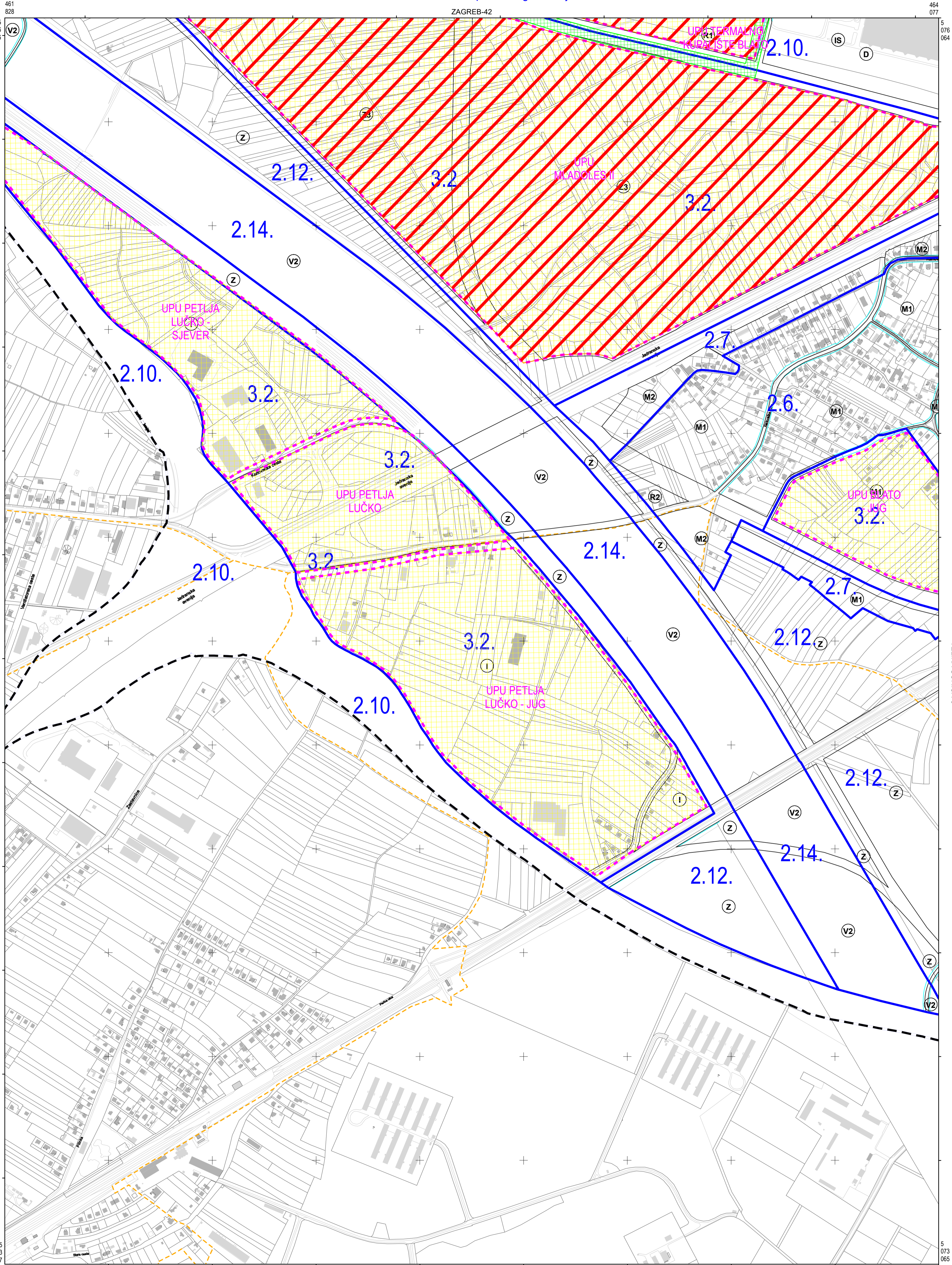


MJERILO 1:5 000

Podloga: katastarska podloga, prosinac 2016  
 Gradski ured za katastar i geodetske poslove Grada Zagreba  
 Nositelj izrade: Gradski ured za strategijsko planiranje i razvoj Grada  
 Stručni izradivač: Zavod za prostorno uređenje Grada Zagreba  
 Odluka o izradi: Odluka o izradi izmjena i dopuna Generalnog urbanističkog plana grada Zagreba (Službeni glasnik 15/15, 12/16)

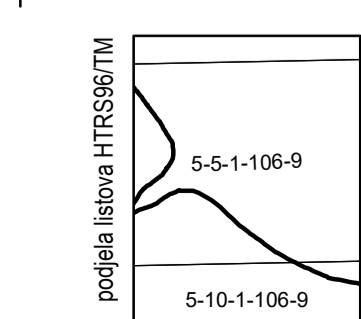
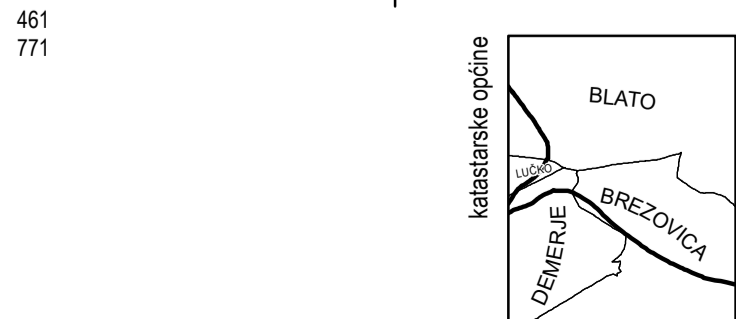
Koordinatni sistem: HTRS96 Croatia TM  
 Projekcija: Transverse Mercator  
 Datum: Croatian Terrestrial Reference System  
 Mjerna jedinica: Metar





VELIKA GORICA-1

VELIKA GORICA-3



MJERILO 1:5 000

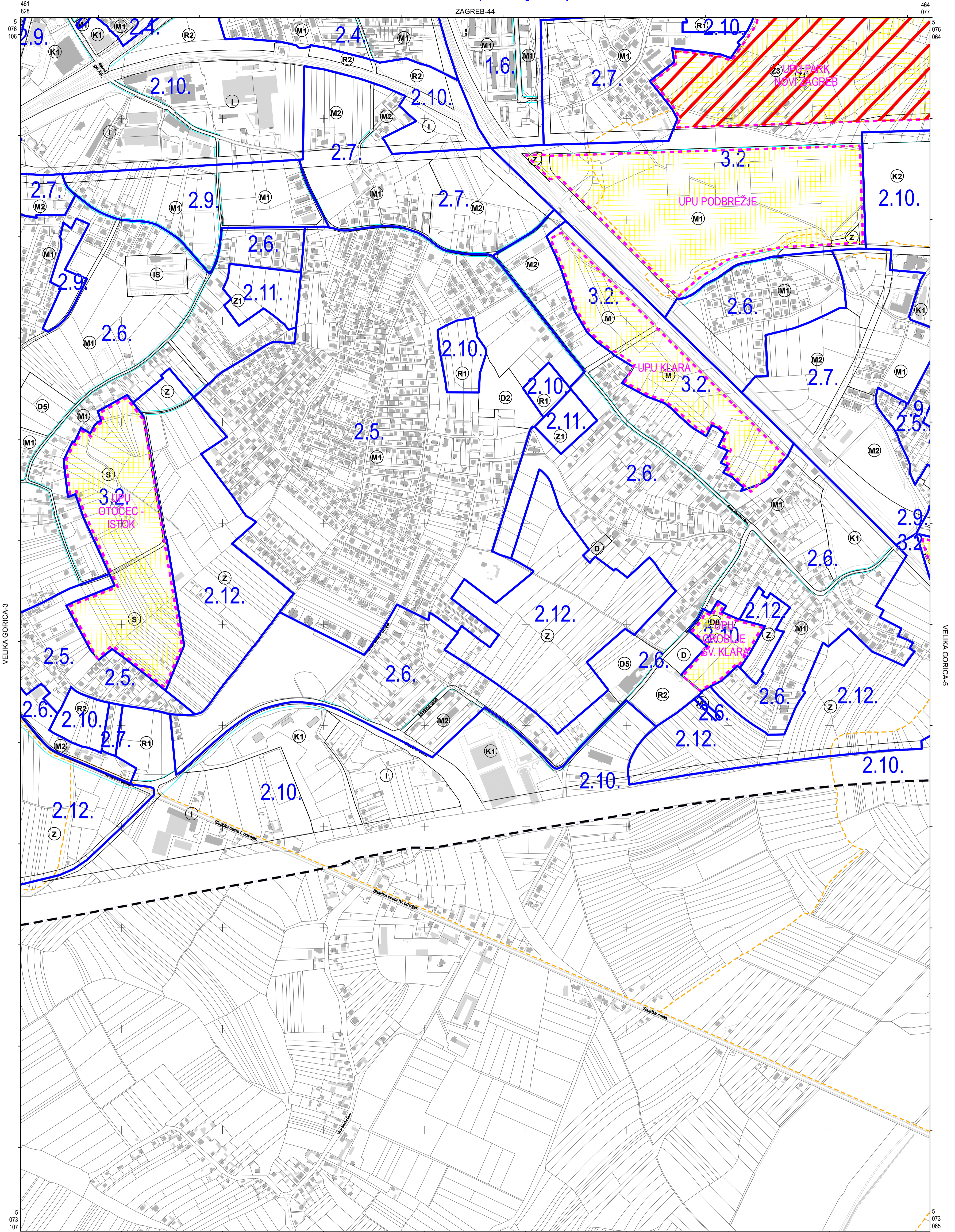
Podloga: katastarska podloga, prosinac 2016  
 Gradski ured za katastar i geodetske poslove Grada Zagreba  
 Nositelj izrade: Gradski ured za strategijsko planiranje i razvoj Grada  
 Stručni izrađivač: Zavod za prostorno uređenje Grada Zagreba  
 Odluka o izradi: Odluka o izradi izmjena i dopuna Generalnog urbanističkog plana grada Zagreba (Službeni glasnik 15/15, 12/16)

Koordinatni sistem: HTRS96 Croatia TM  
 Projekcija: Transverse Mercator  
 Datum: Croatian Terrestrial Reference System  
 Mjerna jedinica: Metar



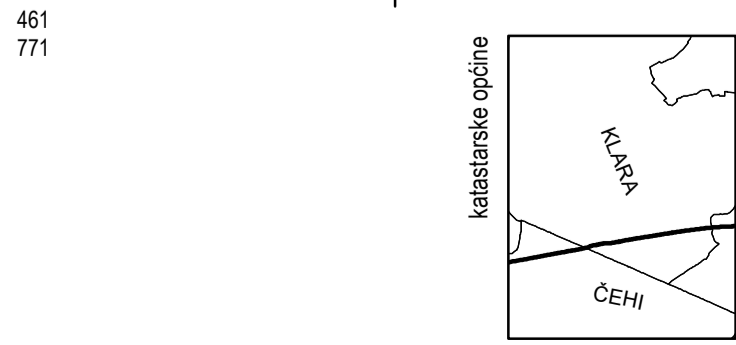




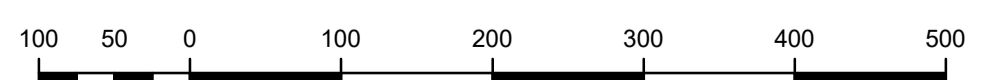


VELIKA GORICA-3

VELIKA GORICA-5



podjela listova HTRS96 TM	
5-1-2-106-9	5-2-2-106-9
5-6-2-106-9	5-7-2-106-9

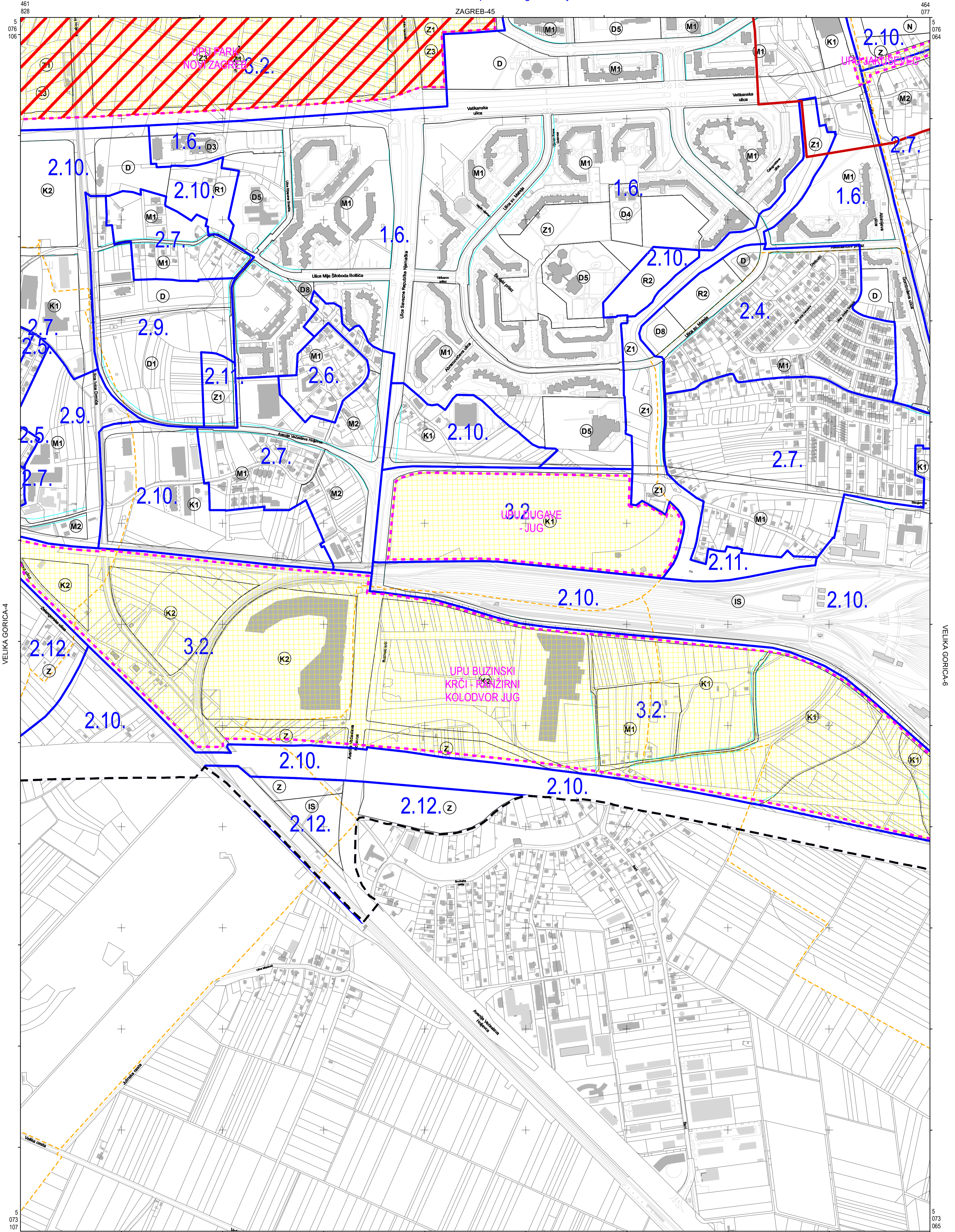


MJERILO 1:5 000

Podloga: katastarska podloga, prosinac 2016  
 Gradski ured za katastar i geodetske poslove Grada Zagreba  
 Nositelj izrade: Gradski ured za strategijsko planiranje i razvoj Grada  
 Službeni izradivač: Zavod za prostorno uređenje Grada Zagreba  
 Odluka o izradi: Odluka o izradi izmjena i dopuna Generalnog urbanističkog plana grada Zagreba (Službeni glasnik 15/15, 12/16)

Koordinatni sistem: HTRS96 Croatia TM  
 Projekcija: Transverse Mercator  
 Datum: Croatian Terrestrial Reference System  
 Mjerna jedinica: Metar

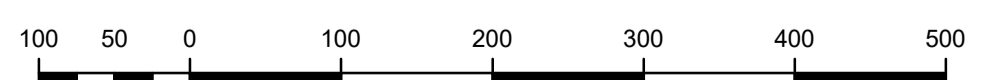
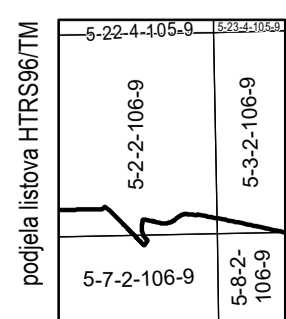
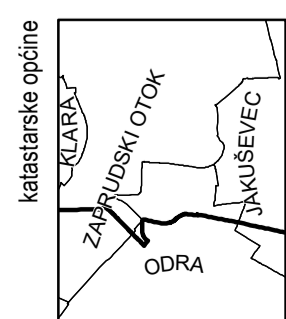




VELIKA GORICA-4

VELIKA GORICA-6

VELIKA GORICA-15

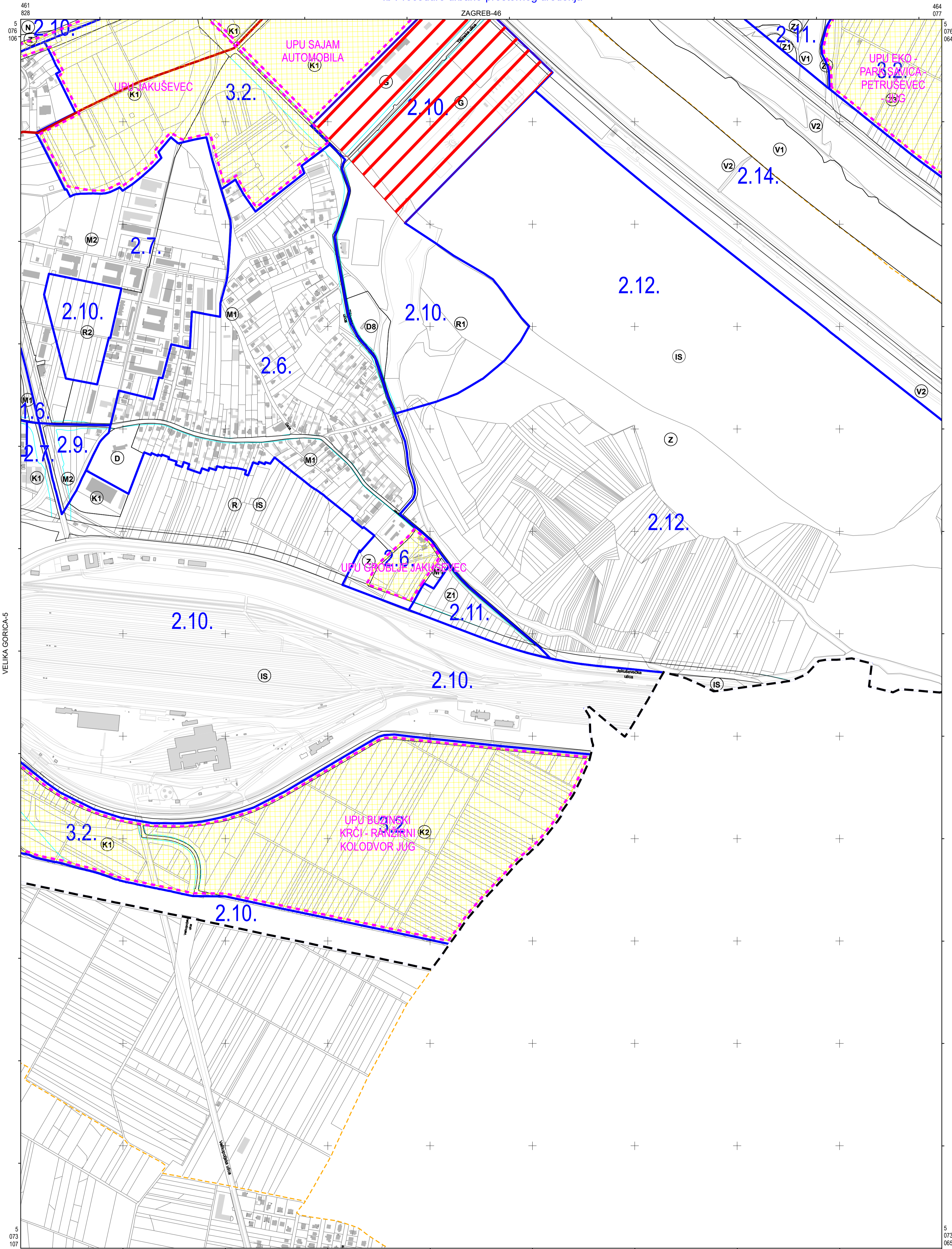


MJERILO 1:5 000

Podloga: katastarska podloga, prosinac 2016  
 Gradski ured za katastar i geodetske poslove Grada Zagreba  
 Nositelj izrade: Gradski ured za strategijsko planiranje i razvoj Grada  
 Službeni izrađivač: Zavod za prostorno uređenje Grada Zagreba  
 Odluka o izradi: Odluka o izradi izmjena i dopuna Generalnog urbanističkog plana grada Zagreba (Službeni glasnik 15/15, 12/16)

Koordinatni sistem: HTRS96 Croatia TM  
 Projekcija: Transverse Mercator  
 Datum: Croatian Terrestrial Reference System  
 Mjerna jedinica: Metar



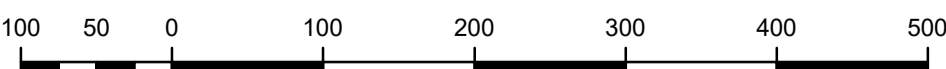
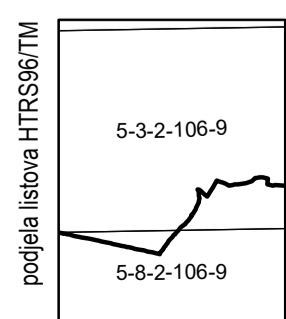


VELIKA GORICA-5

VELIKA GORICA-7

461  
771

464  
021

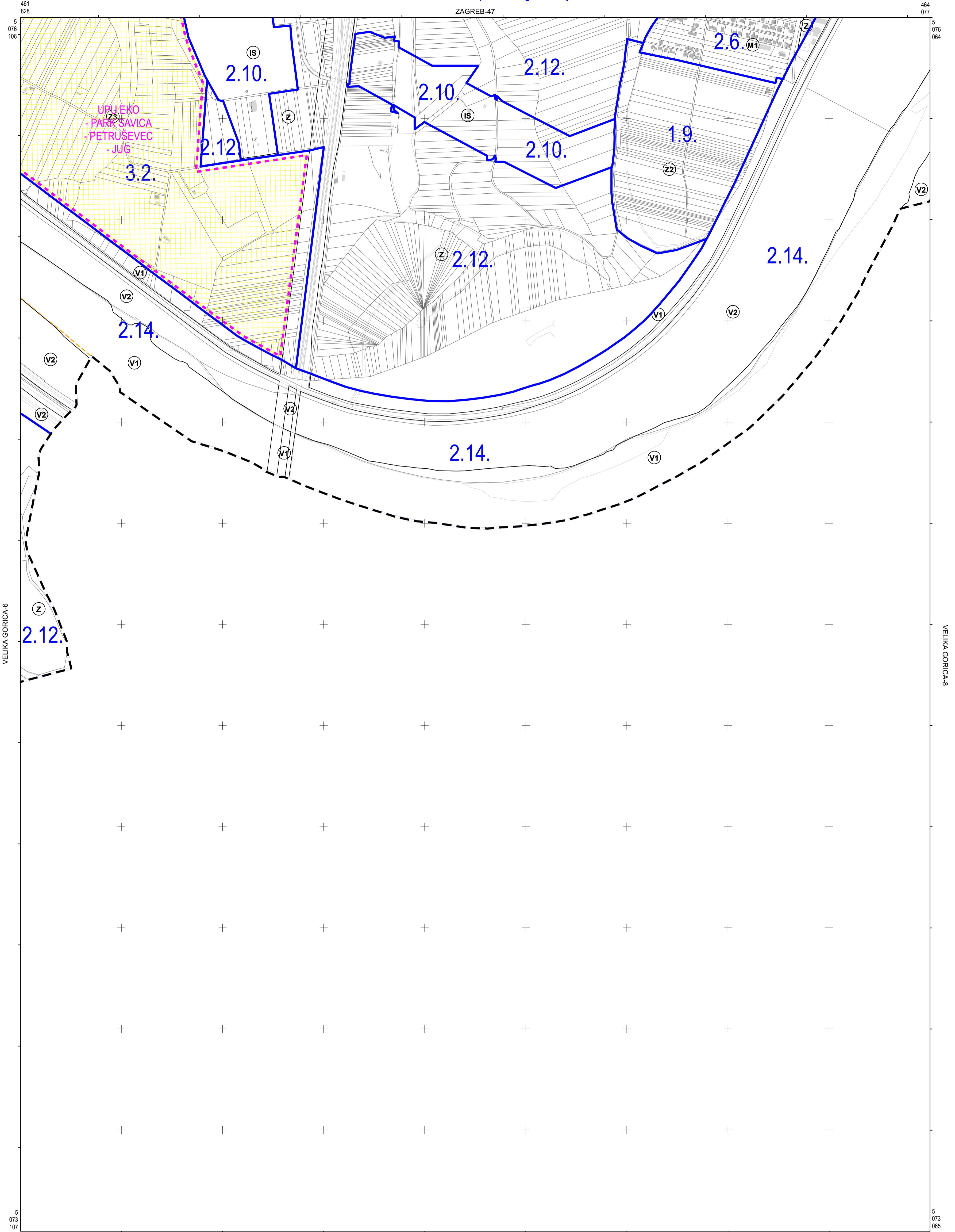


MJERILO 1:5 000

Podloga: katastarska podloga, prosinac 2016  
 Gradski ured za katastar i geodetske poslove Grada Zagreba  
 Nositelj izrade: Gradski ured za strategijsko planiranje i razvoj Grada  
 Stručni izrađivač: Zavod za prostorno uređenje Grada Zagreba  
 Odluka o izradi: Odluka o izradi izmjena i dopuna Generalnog urbanističkog plana grada Zagreba (Službeni glasnik 15/15, 12/16)

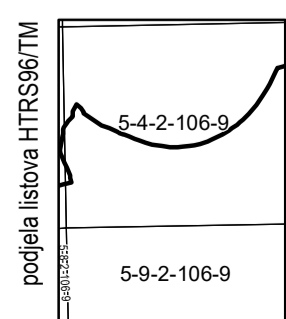
Koordinatni sistem: HTRS96 Croatia TM  
 Projekcija: Transverse Mercator  
 Datum: Croatian Terrestrial Reference System  
 Mjerna jedinica: Metar





VELIKA GORICA-6

VELIKA GORICA-8




MJERILO 1:5 000

Podloga: katastarska podloga, prosinac 2016  
 Gradski ured za katastar i geodetske poslove Grada Zagreba  
 Nositelj izrade: Gradski ured za strategijsko planiranje i razvoj Grada  
 Stručni izradivač: Zavod za prostorno uređenje Grada Zagreba  
 Odluka o izradi: Odluka o izradi izmjena i dopuna Generalnog urbanističkog plana grada Zagreba (Službeni glasnik 15/15, 12/16)

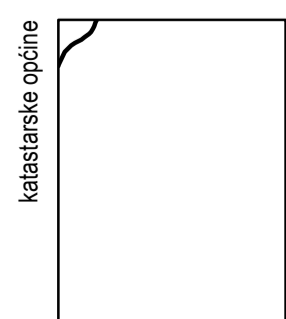
Koordinatni sistem: HTRS96 Croatia TM  
 Projekcija: Transverse Mercator  
 Datum: Croatian Terrestrial Reference System  
 Mjerna jedinica: Metar





VELIKA GORICA-7

461 828 ZAGREB-48 464 077 5 076 106 5 076 064 5 073 107 461 771 464 021



podjela listova HTRS96/TM

5-9-2-106-9	5-5-2-106-9
5-9-2-106-9	5-10-2-106-9



MJERILO 1:5 000

Podloga: katastarska podloga, prosinac 2016  
 Gradski ured za katastar i geodetske poslove Grada Zagreba  
 Nositelj izrade: Gradski ured za strategijsko planiranje i razvoj Grada  
 Stručni izradivač: Zavod za prostorno uređenje Grada Zagreba  
 Odluka o izradi: Odluka o izradi izmjena i dopuna Generalnog urbanističkog plana grada Zagreba (Službeni glasnik 15/15, 12/16)

Koordinatni sistem: HTRS96 Croatia TM  
 Projekcija: Transverse Mercator  
 Datum: Croatian Terrestrial Reference System  
 Mjerna jedinica: Metar